

28 AOUT 2011
à Strasbourg (67)

Rallye pédestre à Strasbourg




ASCE67
couleur passion



www.fnascee.org

Bonjour,

Vous allez vous lancer dans quelques minutes dans le Rallye Pédestre organisé par l'ASCE 67.

Nous souhaitons tout d'abord vous remercier pour votre inscription et vous souhaiter une bonne route dans Strasbourg.

Avant de prendre la direction de la station de tram de la Rotonde, puis la direction du centre de ville, nous souhaitons vous donner les éléments suivants :










- Vous trouverez ci-après un questionnaire qui vous guidera dans le rallye
- Le questionnaire est composé de 36 questions et 4 annexes
- Il vous est demandé de répondre aux questions, parfois de dessiner ou prendre des photos, ...
- Vos interventions sont marquées avec cet icône : 
- Des indices vous aideront également, ils sont marqués avec cet icône : 





Pour tout problème, contactez nous :



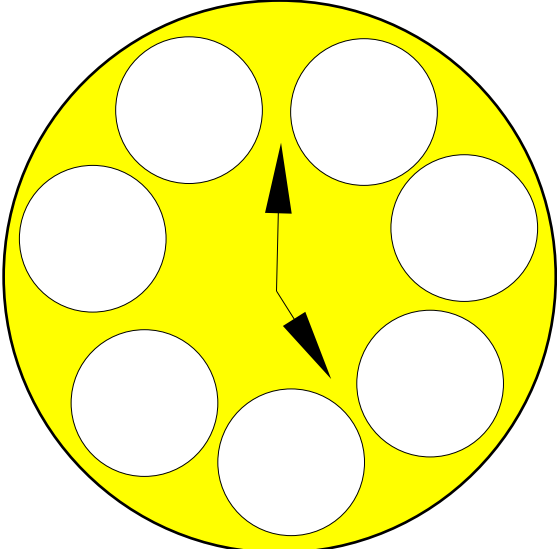





- Patrice : 06.60.48.61.01
- Frédéric : 06.08.18.85.52








>>> Les images entourées d'un trait vert clair sont les photos réponses.





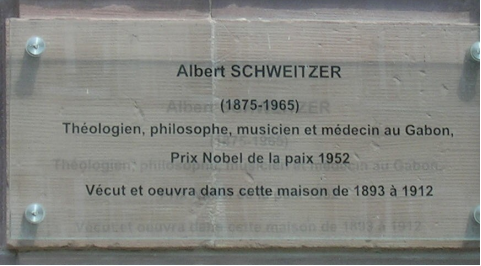




Rallye pédestre à Strasbourg








N°	Question	Réponse
1	<p>Vous voici arrivés place de l'Homme de fer avec le tram qui fonctionne depuis le 25 novembre 1994.</p> <p> Comment appelle-t-on cette place en alsacien ?</p> <p> Regardez autour de vous</p>	Isenermannplatz
2	<p>Avancez jusqu'à la place Kléber. Vous y trouverez la statue du ... général Kléber.</p> <p> Quelle est la particularité sous cette statue ?</p> <p> Au fait, dans quelle ville africaine est-il mort ?</p>	<p>Fait unique en France et en Europe, la place Kléber sert d'écrin aux cendres de Kléber sous la statue du Général.</p> <p>Il est mort au Caire.</p>
3	<p>Dirigez-vous maintenant vers l'enseigne d'une ancienne brasserie située à droite du magasin « Celio ». Mise en liquidation judiciaire, la brasserie du  même nom a fermé définitivement ses portes, mais en quelle année ?</p> <div style="text-align: center;">  </div> <p> Le tour de France est parti de Strasbourg cette année là ...</p>	2006
4	<p>Prenez à droite puis la première à gauche et vous arriverez sur la place du Temple Neuf. L'édifice en face de vous a souffert des bombardements de 1870. Des centaines de manuscrits ont été détruits dont un manuel à l'usage des moniales du Mont Saint-Odile dont le nom est « Hortus deliciarum ».</p> <p> Mais que signifie ce titre en latin ?</p> <p> Une plaque à gauche de l'édifice vous aidera ...</p>	Jardin des Délices







N°	Question	Réponse
5	<p>En regardant l'édifice, prenez à droite puis le passage vers la place du Marché Neuf. Des arbres imposants plongent la place dans l'ombre.</p> <p> Mais de quel genre sont-ils ?</p> <p> Dessinez nous une feuille en annexe n°1 !</p>	Platane
6	<p>Prenez le passage sur votre gauche. A sa sortie prenez la « direction de Steinseltz » (levez les yeux) et prenez la première rue à gauche. Une plaque d'un certain Simon Mikaeloff vous regardera du coin de l'œil.</p> <p> Prenez la en photo !</p>	
7	<p>Continuez tout droit puis au restaurant « Chez Yvonne », tournez à droite puis allez tout droit jusqu'à la cathédrale.</p> <p> Quelle est sa hauteur ? 122 mètres, 132 mètres ou 142 mètres ? 152 mètres ?</p>	142 mètres
8	<p>Marchez quelques mètres sur votre gauche, jusqu'au n°24. Vous verrez en levant les yeux un buste de Jean Michel Sultzer qui a sauvé de la destruction la flèche en 1794.</p> <p> Comment a-t-il fait ??</p> <p> Regardez l'enseigne en dessous</p>	<p>En l'An III (1794), les révolutionnaires exigèrent qu'on démolisse la flèche de la Cathédrale de Strasbourg, transformée en temple de la Raison, qui par sa hauteur exceptionnelle, 142 mètres tout de même ce qui en fit, de 1647 à 1874, la plus haute de toute la chrétienté, blessait profondément l'Égalité. La flèche ne dû son salut qu'à un forgeron, le Citoyen Sultzer qui proposa de la coiffer d'un immense bonnet phrygien. Il insista sur l'intérêt qu'il y avait à se servir de cet immense pylône pour manifester jusqu'au delà du Rhin que, de ce côté-ci, on était dans le pays de la liberté. Il y hissa un énorme bonnet phrygien en tôle rouge qui y demeura jusqu'en 1802 et que les strasbourgeois appelèrent « Kåffeewårmer » la chaufferette à café.</p>
9	<p>Continuez votre périple tout droit rue des Frères puis tournez à droite jusqu'au bout de la rue des écrivains (<i>cette rue a été un des lieux de tournage du film « Tous les soleils » actuellement au cinéma</i>) avec son croisement avec la rue Râpe. Vous apercevrez en face de vous, au numéro 12 un porche.</p> <p> Complétez la photo en annexe n°2 en dessinant les indications et sculptures manquantes.</p>	ANNEXE 2








N°	Question	Réponse
10	<p>Remontez la rue Râpe jusqu'à la place du château. Sur votre droite, sur la façade (qui abrite juste derrière l'horloge astronomique) de la cathédrale vous verrez une horloge.</p> <p> Complétez le dessin à droite avec les sept sigles marquants les temps de lune.</p> 	
11	<p>Dans votre dos se trouve le Palais Rohan. Ce lieu a accueilli il y a quelques années un moment important du sommet de l'OTAN.</p> <p> Complétez l'image en annexe n°3.</p>	ANNEXE 3
12	<p>Continuez jusqu'au parvis de la cathédrale puis arrêtez-vous devant la maison Kammerzell. La construction de cette maison, dont les colombages comptent parmi les plus richement décorés de la ville, remonte à 1427.</p> <p> A quel numéro de la place de la Cathédrale se situe cette maison ?</p>	16
13	<p> Complétez cette phrase à trous et répondez à la question suivante :</p> <p>Revenez sur vos pas et prenez en face la rue du maro _ _ _ _ _ en face de vous. En bas de la rue, une maison à col _ _ _ _ _ possède encore une _ _ _ _ _ très utile dans le passé pour le stockage dans les combles des céréales et autres denrées.</p> <p> Quel est le nom de la boutique au pied de cette pièce ?</p> <p> Photo en annexe n°4</p>	<p>Revenez sur vos pas et prenez en face la rue du maroquin en face de vous. En bas de la rue, une maison à colombages possède encore une poulie très utile dans le passé pour le stockage dans les combles. Quel est le nom de la boutique au pied de cette poulie ?</p> <p>Un coin d'Alsace</p>







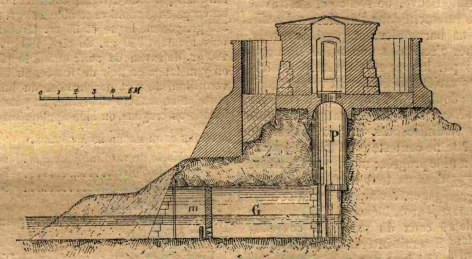
N°	Question	Réponse
14	<p>Direction plein Ouest vers le bâtiment de l'Ancienne Douane. Elle a été construite en 1358 pour stocker les marchandises qui arrivaient à Strasbourg par voie fluviale.</p> <p> Au coin du bâtiment est fixée une enseigne. Reproduisez-là !</p>  <p> Quelle était alors la corporation la plus riche de Strasbourg ?</p>	 <p>Les bateliers</p>
15	<p>Poursuivez votre route vers la Petite France. Longez l'Ill en remontant le chemin de hallage. Vous y croiserez peut être un bateau-mouche.</p> <p> Mais, d'où vient ce nom ?</p>	<p>Le terme bateau-mouche existait au XIXe siècle pour désigner des embarcations qui n'avaient qu'un but utilitaire, et ne servaient qu'au transport de marchandises et éventuellement de passagers d'un lieu vers un autre sur divers fleuves et canaux. C'est à l'occasion de l'exposition universelle de 1867 que les premiers bateaux-mouches firent leur entrée dans la capitale. À la suite d'un concours lancé par les organisateurs de l'exposition, le constructeur naval lyonnais Michel Félizat (associé à d'autres lyonnais) remporta le prix et achemina par la Saône, le canal de Bourgogne, l'Yonne et la Seine, une trentaine d'exemplaires.</p> <p>Jean-Sébastien Mouche est un personnage imaginaire né d'un canular qui daterait du 1 avril 1953 ...</p>
16	<p>Continuez sur le quai Saint-Thomas. Ouvrez bien les yeux et vous découvrirez une plaque mémoire de l'ancien Hôtel de l'Esprit. Un célèbre poète allemand y passa quelques temps en 1770.</p> <p> Quel est son nom et prénom ?</p> 	<p>Johann Wolfgang von Goethe</p>






N°	Question	Réponse
17	<p>Un peu plus loin sur le quai vous verrez une plaque commémorative d'un concert donné par le compositeur Franz Liszt.</p> <p> De quelle nationalité était-il ?</p>  <p> Budapest en est la capitale</p>	Hongroise
18	<p>Toujours du même côté, vous découvrirez une autre plaque citant Albert Schweitzer, qui vécut dans ce bâtiment, aujourd'hui séminaire protestant.</p> <p> Où Albert Schweitzer est-il né ?</p>  <p> Une célèbre cité viticole du Haut-Rhin</p>	Kaysersberg
19	<p>Continuons notre route tout droit vers la Petite France. Peu avant le Pont de la rue des Moulins, vous découvrirez un lion en pierre affamé !</p> <p>Tellement affamé qu'il mange ... quoi ?</p> <p> Complétez l'image à droite !</p> 	

N°	Question	Réponse
20	<p>Remontez les escaliers, traversez le pont vers la gauche pour vous retrouver dans la rue des Moulins. Au 18, vous découvrirez une maison de 1852.</p> <p> A vous de reproduire l'animal qui vous observe du regard.</p> 	
21	<p>Prenez la première à gauche, quai Woerthel, pour aller vers les Ponts Couverts.</p> <p> En face de vous, une bâche recouvre une construction, comment s'appelle t-elle ?</p>	Barrage Vauban
22	<p>Suivez le sens du courant (vers la droite quai Turckheim) et vous découvrirez une tour, ancienne prison municipale.</p> <p> Elle porte un nom à en perdre la tête, quel est-il ?</p>	La tour du bourreau
23	<p>Sur l'autre rive, un imposant bâtiment a été un couvent, puis une prison. Aujourd'hui, une école y a installé notre élite.</p> <p> Quelle est son nom exacte et son abréviation ?</p> 	ENA – École Nationale d'Administration
24	<p>Poursuivez la rue le long des quais. Petit crochet sur votre route, tournez à la première rue à droite et vous tomberez sur la « Langstross ».</p> <p> Quelles sont les deux églises entre la Grand Rue et la Rue du 22 novembre ?</p>	Les églises Saint Pierre le Vieux, l'une est catholique, l'autre protestante.

N°	Question	Réponse
25	<p>Connue pour ses magasins et ses cinémas (même si un a fermé il y a quelques années), vous verrez à droite la Rue du 22 Novembre.</p> <p> Mais que célèbre cette rue ?</p>	La libération du 22 novembre 1918
26	<p>Retournons-nous maintenant vers la gauche, après le magasin « Ambiance et style » pour prendre la direction de la gare. Après avoir traversé le pont Kuss, vous arriverez devant une agence du Crédit Mutuel. Vous verrez une plaque qui indique que cette dernière a été ouverte en 1904.</p>  <p>Quelques années auparavant, en 1882,  la première Caisse du Crédit Mutuel avait été fondée dans un village alsacien, mais lequel ?</p> <p> Les poussins en sont la spécialité</p>	La Wantzenau
27	<p> Complétez la phrase suivante :</p> <p>A proximité des bâtiments officiels, on retrouve souvent des d _ _ _ _ _ flottants dans le ciel alsacien en suivant le sens du vent. Parmi eux, celui de l'Europe composé de _ _ étoiles sur un fond _ _ _ _ . L'Europe a également un hymne devenu officiel en 1985. Il s'agit d'un arrangement musical de l' _ _ _ à la joie, dernier mouvement de la _ ème symphonie écrite en 1823 par Ludwig _ _ _ _ _ .</p> <p> Pourquoi ce nombre d'étoiles ?</p>	<p>A proximité des bâtiments officiels, on retrouve souvent des drapeaux flottants dans le ciel alsacien en suivant le sens du vent. Parmi eux, celui de l'Europe composé de 12 étoiles sur un fond bleu. L'Europe a également un hymne devenu officiel en 1985. Il s'agit d'un arrangement musical de l' Ode à la joie, dernier mouvement de la 9 ème symphonie écrite en 1823 par Ludwig van Beethoven</p> <p>Parce que c'est le symbole de la perfection</p>

N°	Question	Réponse
28	<p>Continuons tout droit direction la gare et entrons dans la verrière conçue par l'architecte de la SNCF Jean-Marie Duthilleul.</p> <p> A partir de quand la ligne TGV reliant Paris à Strasbourg a-t-elle été mise en service ?</p> <p> Une plaque dans la verrière vous donnera la réponse</p>	10 juin 2007
29	<p>Ressortez de la gare vers la gauche (dos au bâtiment) direction : Boulevard Wilson.</p> <p> Qui était Wilson ? Quelle était aussi sa fonction ?</p>  <p> Il est le 28ème ...</p>	Thomas Woodrow Wilson, né à Staunton le 28 décembre 1856 et mort à Washington le 3 février 1924, est le vingt-huitième président des États-Unis.
30	<p>Vous arrivez au croisement du Boulevard Wilson et de la rue Georges Wodli. Georges Wodli était un militant communiste, syndicaliste et résistant français. Il est né le 15 juin 1900 à Schweighouse-sur-Moder (alors en territoire allemand) et mort sous la torture au cours de la nuit du 1er au 2 avril 1943. Livré à la Gestapo, il a été interné par les nazis dans un camp de redressement.</p> <p> Savez-vous où ?</p> <p> L'ex DDE y a construit un tunnel ...</p>	Schirmeck-La Broque


N°	Question	Réponse
31	<p>En face de vous, vous verrez le siège de l'Électricité de Strasbourg.</p> <p> Pourquoi à Strasbourg n'avons-nous pas la dénomination Électricité de France ?</p>  <p>Fondée en 1899, l'histoire de l'Alsace répondra peut être à cette question ...</p> 	Sous l'ère allemande
32	<p>Prenez la rue Wodli et passez sous les voies ferrées. Vous le savez peut être pas mais les trains roulent à droite en Alsace alors que dans le reste de la France les trains roulent ... à gauche.</p> <p> Pourquoi ?</p>	L'Alsace était allemande de 1871 à 1918 et en Allemagne les trains roulent sur la voie de droite, donc quand on a construit les voies de chemin de fer en Alsace, on a fait rouler les trains aussi à droite. On laisse cette exception, car cela coûterait une immense fortune à la SNCF pour changer les signaux de côté !
33	<p>Vous arriverez ensuite devant des locaux de la SNCF. Un point altimétrique NGF (nivellement général de la France) est situé sur la façade.</p> <p> Prenez une photo !</p> <p>Avant de repartir, répondez à la question suivante :</p> <p> Où se situe le niveau zéro en métropole ?</p> <p>Indice :</p> 	Le « niveau zéro » est déterminé par le marégraphe de Marseille

N°	Question	Réponse
34	<p>Continuez ensuite à gauche le long de la piste cyclable de la rue des remparts puis tournez à droite vers cette porte :</p>  <p>Lorsque la ville devint capitale du Reichsland annexé en 1871, les autorités militaires impériales entreprirent de remanier le système de défense urbain, datant de Vauban. Ainsi, entre 1876 et 1882 furent construits 9km de nouvelle enceinte urbaine, tandis que l'ancienne enceinte de Vauban fut démantelée (sauf au sud de la ville). Cette porte fait partie de ce rempart allemand. En passant en dessous vous entrez dans le parc des glacis.</p> <p> Mais, qu'est ce qu'un glacis ?</p> <p> Regardez autour de vous et observez le paysage des remparts</p>	<p>Le terme " Glacis " fait référence aux talus qui s'étendent en avant des fortifications. À leur origine, nous retrouvons effectivement la couronne des anciennes fortifications tout autour des quartiers centraux de la ville de Strasbourg, dite " enceinte de sécurité ", et datant de la fin du XIX^e. Siècle.</p> <p>En géomorphologie, le glacis est une surface plane en légère pente.</p>
35	<p>Après avoir traversé la passerelle du Kriegstor, continuez tout droit, passez sous l'autoroute, dans le passage dit « Kriegstor » et tournez à gauche pour entrer dans le centre autoroutier de la DIR et des CRS.</p> <p> Que signifie CRS ?</p> <p> Quelles sont les régions de la compagnie autoroutière de Strasbourg ?</p>	<p>Compagnie Républicaine de Sécurité Alsace et Lorraine</p>
36	<p>Entrez dans le centre d'entretien et tournez à droite. Vous êtes arrivés !</p> <p>Quelle est la distance en mètres à vol d'oiseau entre la place de l'Homme de Fer, lieu de départ, et l'arrivée (à 100 mètres près) ?</p>	<p>1400 m</p>

ANNEXE N°1 : Dessin d'une feuille de la place du Temple Neuf

NOM DE L'ARBRE : _____ (réponse PLATANE)

DESSIN D'UNE FEUILLE :



ANNEXE N°2 : Complétez la photo



ANNEXE N°3 : Complétez la photo



ANNEE DE LA PHOTO : _____ (réponse : 2009)

ANNEXE N°4 : Photo du pignon du bâtiment

