

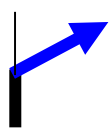






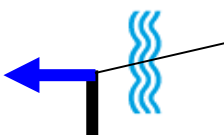


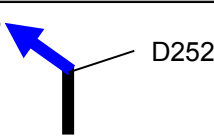
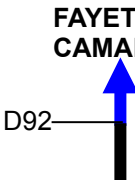
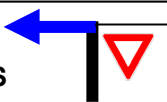

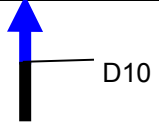
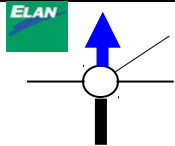
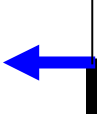




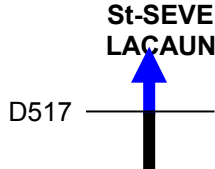
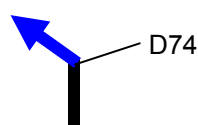
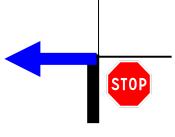

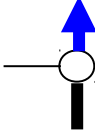
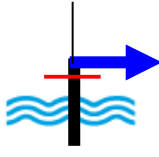
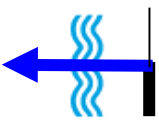
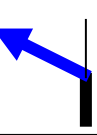




Kilomètres			Itinéraires	Routes	Moyenne horaire de passage		Direction / Observations
reste	cumul	partiel			18 km/h	22 km/h	
95,0	0,0	0,0	LE LAOUZAS DEPART : Parking Azuréva		13:00	13:00	
94,5	0,5	0,5		D162	13:00	13:02	
93,8	1,2	0,7	<b>Carlebou</b>	D162	13:00	13:04	
92,9	2,1	0,9	<b>Rieumontagné-sur-Laouzas</b>	D162	13:07	13:06	
91,2	3,8	1,7	<b>Peyroux-Nages</b>	D162	13:13	13:11	
89,6	5,4	1,6		D162	13:18	13:15	 MURAT-s/-VEBRE
89,3	5,7	0,3		D162	13:19	13:16	MURAT-s/-VEBRE 
88,1	6,9	1,2	<b>CONDOMINES (commune de Nages)</b>	D162	13:23	13:19	
87,6	7,4	0,5	<b>CONDOMINES (commune de Nages)</b>	D162	13:25	13:21	
86,8	8,2	0,8		D162	13:28	13:23	
86,6	8,4	0,2	<b>Poumerou</b>	D162	13:28	13:23	
86,4	8,6	0,2		D162	13:29	13:24	
85,2	9,8	1,2		D162	13:33	13:27	MURAT-s/-VEBRE  D162 <sup>B</sup>
84,2	10,8	1,0	<b>MURAT-sur-VEBRE</b>	D162	13:36	13:30	
83,8	11,2	0,4	Avenue des Lacs	D162	13:38	13:31	

Kilomètres			Itinéraires	Routes	Moyenne horaire de passage		Direction / Observations
reste	cumul	partiel			18 km/h	22 km/h	
83,3	11,7	0,5	Avenue du Languedoc	D162/D622	13:39	13:32	 St-GERVAIS BEDARIEUX
82,3	12,7	1,0	<del>MURAT sur-VEBRE</del>	D622	13:43	13:35	
77,4	17,6	4,9	TARN / HERAULT	D622/D922	13:59	13:48	
73,5	21,5	3,9		D922/D53	14:12	13:59	BRUSQUES CAMARES 
72,7	22,3	0,8	HERAULT / AVEYRON	D53/D12	14:15	14:01	
71,6	23,4	1,1	Col du Coustel	D12	14:18	14:04	883 m
71,1	23,9	0,5		D12	14:20	14:06	D174 
69,3	25,7	1,8	Col de l'Hospital	D12	14:26	14:11	883 m
63,7	31,3	5,6		D12	14:45	14:26	 Très beau point de vue
62,8	32,2	0,9		D12	14:48	14:28	BRUSQUES CAMARES 
58,5	36,5	4,3	BRUSQUES	D12	15:02	14:40	
58,2	36,8	0,3	Avenue du Midi	D12	15:03	14:41	FAYET CAMARES  Lampadaire au milieu du carrefour
57,6	37,4	0,6	<del>BRUSQUES</del>	D12	15:05	14:42	
53,6	41,4	4,0		D12/D902	15:18	14:53	OUYRE CAMARES 
51,7	43,3	1,9	OUYRE (Commune de Camarès)	D902	15:25	14:59	
51,2	43,8	0,5	<del>OUYRE</del> (Commune de Camarès)	D902	15:26	15:00	
				D902			 On longe une rivière sur la droite
47,8	47,2	3,4	CAMARES	D902	15:38	15:09	

Kilomètres			Itinéraires	Routes	Moyenne horaire de passage		Direction / Observations
reste	cumul	partiel			18 km/h	22 km/h	
46,5	<b>48,5</b>	1,3	Grand'rue Puis Avenue de St-Affrique	D902	15:42	15:13	
45,3	<b>49,7</b>	1,2		D902	15:46	15:16	
45,1	<b>49,9</b>	0,2	<del>CAMARES</del>	D902	15:47	15:17	
44,9	<b>50,1</b>	0,2		D902/D91	15:47	15:17	BELMONT-s/-R. 
<b>41,5</b>	<b>53,5</b>	<b>3,4</b>	<b>Ravitaillement</b>	<b>D91</b>	<b>15:59</b>	<b>15:26</b>	
41,0	<b>54,0</b>	0,5	<b>Rouzet</b>	D91	16:30	15:58	
39,5	<b>55,5</b>	1,5	<b>St-Vincent</b>	D91	16:35	16:02	
34,3	<b>60,7</b>	5,2	<del>BELMONT-s/-RANCE</del>	D91	16:53	16:16	
33,8	<b>61,2</b>	0,5	Avenue de St-Affrique	D91/D32	16:54	16:17	BELMONT-s/-R. 
				D32			 Forte descente et rues étroites
32,8	<b>62,2</b>	1,0	Avenue de Lacaune	D32	16:58	16:20	
32,5	<b>62,5</b>	0,3	Route de Lacaune	D32	16:59	16:21	
31,8	<b>63,2</b>	0,7	<del>BELMONT-s/-RANCE</del>	D32	17:01	16:23	
31,1	<b>63,9</b>	0,7		D32	17:03	16:25	St-SEVER LACAUNE 
29,9	<b>65,1</b>	1,2		D32	17:07	16:28	LACAUNE 

Kilomètres			Itinéraires	Routes	Moyenne horaire de passage		Direction / Observations
reste	cumul	partiel			18 km/h	22 km/h	
20,0	75,0	9,9	AVEYRON / TARN	D32/D52	17:40	16:55	
16,5	78,5	3,5		D52	17:52	17:05	LACAUNE 
15,4	79,6	1,1	<b>VERNEDE</b> (Commune de Lacaune)	D52	17:56	17:08	
13,8	81,2	1,6	<del>VERNEDE</del> (Commune de Lacaune)	D52	18:01	17:12	
11,8	83,2	2,0		D52/D622	18:08	17:17	MURAT-s/-V. MOULIN-NAGES Lac de Laouzas 
9,4	85,6	2,4	<b>LA TRIVALLE</b>	D622	18:16	17:24	
9,1	85,9	0,3		D622	18:17	17:25	
8,5	86,5	0,6	<del>LA TRIVALLE</del>	D622	18:19	17:26	
8,5	86,5	0,0		D622/D62 <sup>A</sup>	18:19	17:26	 NAGES LA SALVETAT Lac de Laouzas
3,8	91,2	4,7	<b>NAGES</b>	D62	18:34	17:39	
2,8	92,2	1,0	<del>NAGES</del>	D62	18:38	17:42	
1,0	94,0	1,8		D62/D162	18:44	17:47	
1,0	94,0	0,0		D162	18:44	17:47	Rieumontagné Azuréva 
0,0	95,0	1,0	LE LAOUZAS ARRIVEE : Parking Azuréva		18:47	17:50	 

### Commentaires sur le relais

Dans l'ensemble, les routes sont étroites et très sinueuses.