
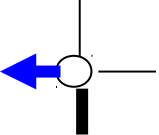
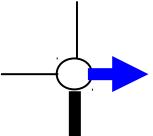


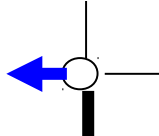
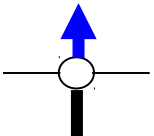
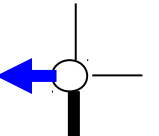
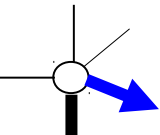
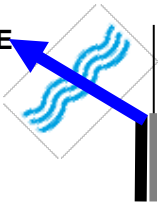
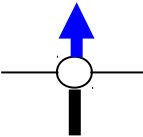
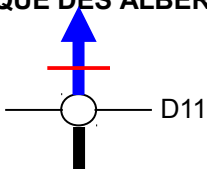


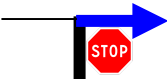
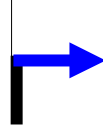
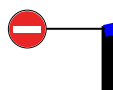
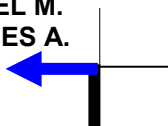
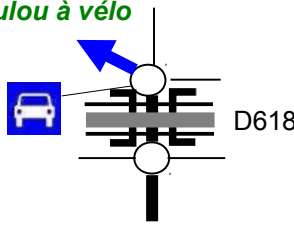
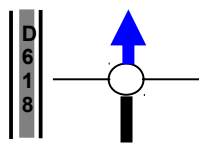

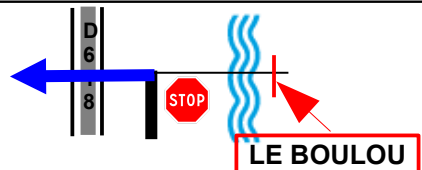
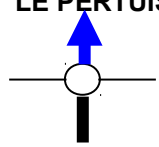
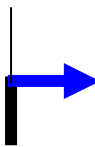
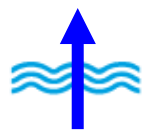


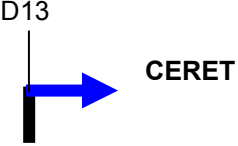
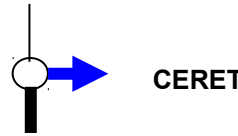
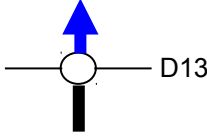
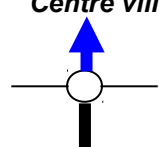
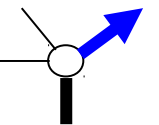
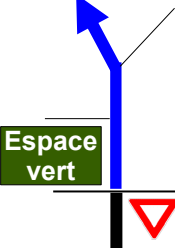
Kilomètres			Itinéraires	Routes	Moyenne horaire de passage		Direction / Observations
reste	cumul	partiel			20 km/h	25 km/h	
92,5	0,0	0,0	DEPART : ARGELES-SUR-MER AZUREVA	D2	7:00	7:00	
92,3	0,2	0,2	Route de Coulliure	D2/D114	7:01	7:01	<i>Le Village</i> 
92,1	0,4	0,2	ARGELES-SUR-MER	D114	7:02	7:01	
91,3	1,2	0,8	Avenue du 8 mai 1945	D114/D2 ^E	7:04	7:03	 SAINT-CYPRIEN <i>La Plaine</i> <i>Les plages</i> <i>Centre ville</i>
91,0	1,5	0,3	Avenue du 8 mai 1945	D2 ^E	7:05	7:04	 Station de lavage 
90,5	2,0	0,5	Avenue Charlemagne	D2 ^E /VC	7:06	7:05	SAINT-CYPRIEN 
90,1	2,4	0,4	Avenue Molière	VC	7:08	7:06	
89,4	3,1	0,7	Rue des Trabucaires	VC	7:10	7:08	SOREDE <i>Centre ville</i> 
89,1	3,4	0,3	Avenue Ferdinand Buisson	VC	7:11	7:09	 SOREDE
88,7	3,8	0,4	Rue des Grives	VC	7:12	7:10	SOREDE COLLIOURE 

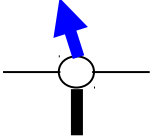

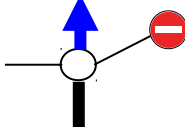
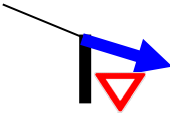
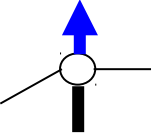
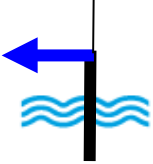



Kilomètres			Itinéraires	Routes	Moyenne horaire de passage		Direction / Observations
reste	cumul	partiel			20 km/h	25 km/h	
88,5	4,0	0,2	Rue des Chardonnets	VC/D114	7:12	7:10	
88,4	4,1	0,1	Avenue de Hurth	D114	7:13	7:10	PERPIGNAN
88,3	4,2	0,1	Avenue de Montgat	D114/D618	7:13	7:11	A9 LE BOULOU PERPIGNAN SAINT-ANDRE
87,6	4,9	0,7	ARGELES-SUR-MER	D618	7:15	7:12	
87,6	4,9	0,7	Avenue de Montgat	D618	7:15	7:12	A9 LE BOULOU SAINT-ANDRE
87,3	5,2	0,3		D618	7:16	7:13	A9 LE BOULOU SAINT-ANDRE
86,4	6,1	0,9		D618/route sans numéro	7:19	7:15	SAINT-ANDRE
85,2	7,3	1,2		Route sans numéro (sur les plans c'est la D618 ^D)	7:22	7:18	
85,1	7,4	0,1	SAINT-ANDRE	Sans numéro	7:23	7:18	
84,8	7,7	0,3	Rue Nationale	Sans numéro	7:24	7:19	A9

Kilomètres			Itinéraires	Routes	Moyenne horaire de passage		Direction / Observations
reste	cumul	partiel			20 km/h	25 km/h	
83,8	8,7	###	Rue Nationale	Sans numéro	7:27	7:21	
83,6	8,9	0,2	Rue Nationale	Sans numéro	7:27	7:22	ST-GENIS DES FONTAINES LAROQUE DES ALBERES 
83,6	8,9	0,0	SAINTE-ANDRE	Sans numéro	7:27	7:22	
81,8	10,7	1,8		Sans numéro/D50	7:33	7:26	LAROQUE DES ALBERES 
81,1	11,4	0,7		D50	7:35	7:28	LAROQUE DES ALBERES  Pylône très haute tension dans le milieu du carrefour
80,2	12,3	0,9	LAROQUE-des-ALBERES	D50	7:37	7:30	
			Avenue des Baléares	D50			
79,1	13,4	1,1	Avenue de la Côte Vermeille	D50/D2	7:41	7:33	 Centre ville
78,9	13,6	0,2	Avenue Louis et Michel Soler	D2	7:41	7:33	 PERPIGNAN ST-GENIS DES F.
78,7	13,8	0,2	Avenue du Roussillon	D2	7:42	7:34	 ST-GENIS DES F. LE BOULOU
78,5	14,0	0,2	Avenue de Vallespir	D2/D11	7:42	7:34	VILLELONGUE DEL M. MONTESQUIEU DES A. 

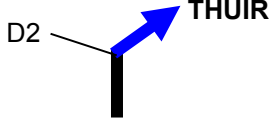
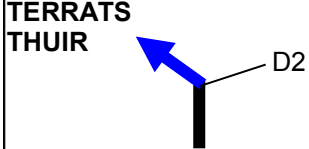

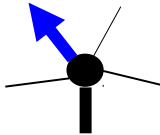


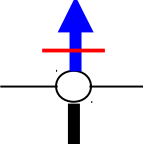
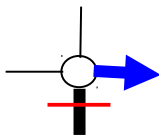
Kilomètres			Itinéraires	Routes	Moyenne horaire de passage		Direction / Observations
reste	cumul	partiel			20 km/h	25 km/h	
77,9	14,6	0,6	LAROQUE des-ALBERES	D11	7:44	7:36	
77,4	15,1	0,5		D11	7:46	7:37	
77,1	15,4	0,3		D11	7:47	7:37	
76,8	15,7	0,3		D11	7:48	7:38	
76,6	15,9	0,2	VILLELONGUE des MONTS	D11	7:48	7:39	
76,1	16,4	0,5		D11	7:50	7:40	
76,0	16,5	0,1		D11	7:50	7:40	 MONTESQUIEU DES A.
75,0	17,5	1,0	VILLELONGUE des MONTS	D11	7:53	7:42	
75,0	17,5	0,0		D11	7:53	7:42	Forte montée.
72,9	19,6	2,1	MONTESQUIEU des ALBERES	D11	7:59	7:48	
72,6	19,9	0,3	Grand'rue	D11/D61	8:00	7:48	
				D61			Très forte descente.
72,0	20,5	0,6	MONTESQUIEU des ALBERES	D61	8:02	7:50	
71,9	20,6	0,1		D61	8:02	7:50	A9 LE BOULOU
				D61			Beau point point de vue

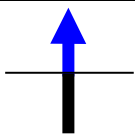
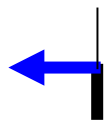
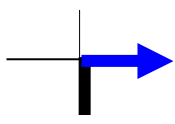
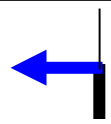
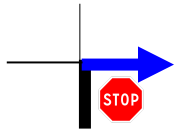
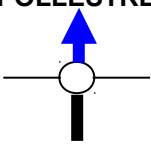
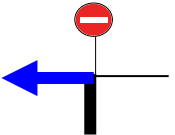
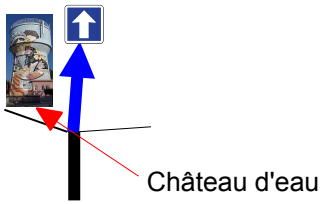
Kilomètres			Itinéraires	Routes	Moyenne horaire de passage		Direction / Observations
reste	cumul	partiel			20 km/h	25 km/h	
70,6	21,9	1,3	Le Mail Central	D61	8:06	7:53	
69,9	22,6	0,7	Chemin du Garrigas	D61/chemin goudronné	8:08	7:55	<p><i>Le Boulou à vélo</i></p> 
68,8	23,7	1,1	Les Trompettes Basses		8:12	7:57	
68,3	24,2	0,5		Chemin goudronné	8:13	7:59	
68,2	24,3	0,1	Les Trompettes Hautes		8:13	7:59	
67,1	25,4	1,1		Chemin goudronné	8:17	8:01	
65,7	26,8	1,4		D900	8:21	8:05	
64,8	27,7	0,9		D900	8:24	8:07	<p>GERONE MAUREILLAS LE PERTUIS</p> 
64,3	28,2	0,5	LES THERMES du BOULOU	D900	8:25	8:08	
64,1	28,4	0,2	LES THERMES du BOULOU	D900	8:26	8:09	
63,1	29,4	1,0		D900/D618	8:29	8:11	 <p>MAUREILLAS CERET</p>
62,7	29,8	0,4		D618	8:30	8:12	 <p>La Rome</p>

Kilomètres			Itinéraires	Routes	Moyenne horaire de passage		Direction / Observations
reste	cumul	partiel			20 km/h	25 km/h	
62,0	30,5	0,7	MAUREILLAS	D618	8:32	8:14	
61,6	30,9	0,4	Avenue Maréchal Joffre	D618	8:33	8:15	
61,4	31,1	0,2	Route Nationale	D618	8:34	8:15	
61,1	31,4	0,3	Route de Céret	D618	8:35	8:16	
61,2	31,3	-0,1	MAUREILLAS	D618	8:34	8:16	
61,0	31,5	0,2		D618	8:35	8:16	
59,9	32,6	1,1	<i>La Tuilerie Neuve</i>	D618	8:38	8:19	
57,5	35,0	2,4	CERET	D618	8:45	8:24	
57,1	35,4	0,4	Avenue d'Espagne	D618	8:47	8:25	
56,5	36,0	0,6	Avenue Michel Sageloli	D618	8:48	8:27	
56,0	36,5	0,5	Boulevard Jean Moulin	D618	8:50	8:28	

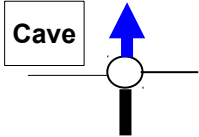

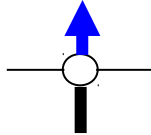
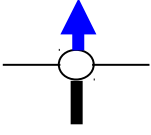

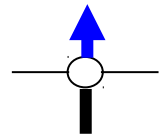
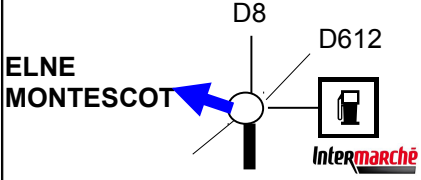
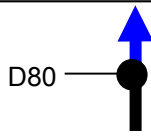
Kilomètres			Itinéraires	Routes	Moyenne horaire de passage		Direction / Observations
reste	cumul	partiel			20 km/h	25 km/h	
55,4	37,1	0,6	Avenue Déodat de Séverac	D618	8:52	8:30	<p>AMELIE LES BAINS LE BOULOU PERPIGNAN</p> 
54,9	37,6	0,5	Avenue du Maréchal Foch	D618	8:53	8:31	<p>AMELIE LES BAINS</p> 
54,8	37,7	0,1	Avenue de la Gare	D618	8:54	8:31	<p>AMELIE LES BAINS VIGNES-PLANES</p> 
54,6	37,9	0,2	Rue du 19 mars 1962	D618/D115	8:54	8:31	 <p>LE BOULOU PERPIGNAN</p>
54,3	38,2	0,3	Rond-point de l'Ordre National du Mérite	D115	8:55	8:32	<p>LE BOULOU PERPIGNAN</p> 
54,1	38,4	0,2	Rue Joseph Guittard	D115/D615	8:56	8:33	<p>LLAURO</p> 
53,8	38,7	0,3	CERET	D615	8:57	8:33	
					7:00	7:00	 <p>Début de la montée vers le col du Llauro.</p>
50,7	41,8	3,1		D615	9:06	8:41	 <p>Beau point point de vue sur l'Ermitage de Saint-Férriol</p>
48,1	44,4	2,6		D615	9:14	8:47	 <p>Beau point point de vue sur la côte</p>
46,7	45,8	1,4	Col de Llauro	D615	9:18	8:50	Altitude : 384 m
46,7	45,8	0,0	Ravitaillement	D615	9:18	8:50	

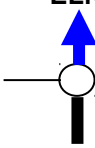


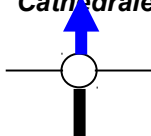
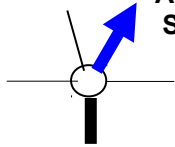
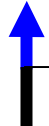
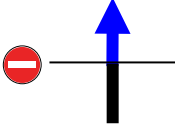

Kilomètres			Itinéraires	Routes	Moyenne horaire de passage		Direction / Observations
reste	cumul	partiel			20 km/h	25 km/h	
46,7	45,8	0,0		D615	9:48	9:20	<p>LLAURO</p>
45,6	46,9	1,1	LLAURO	D615	9:51	9:23	
45,5	47,0	0,1	Rue des Cerisiers	D615	9:51	9:23	
45,1	47,4	0,4	Rue des Cerisiers	D615	9:53	9:24	<p>Beau point point de vue sur la côte</p>
44,9	47,6	0,2	Route de Vives	D615	9:53	9:25	
44,7	47,8	0,2	LLAURO	D615	9:54	9:25	
42,4	50,1	2,3		D615	10:01	9:31	<p>Beau point point de vue sur la côte</p>
41,0	51,5	1,4		D615	10:05	9:34	
40,1	52,4	0,9		D615	10:08	9:36	<p>FOURQUES TERRRATS LLUPIA THUIR</p>
40,1	52,4	0,0	FOURQUES	D615	10:08	9:36	
39,8	52,7	0,3	Avenue du Vallespir	D615	10:09	9:37	

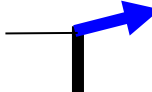
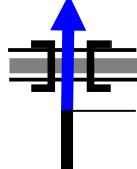
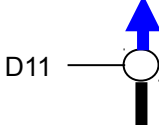
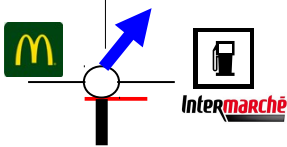

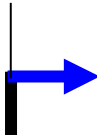

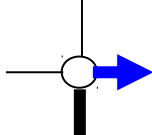
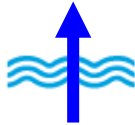
Kilomètres			Itinéraires	Routes	Moyenne horaire de passage		Direction / Observations
reste	cumul	partiel			20 km/h	25 km/h	
39,4	53,1	0,4	Avenue du Vallespir	D615	10:10	9:38	
39,0	53,5	0,4	Avenue de Roussillon	D615	10:11	9:39	
38,9	53,6	0,1	FOURQUES	D615	10:11	9:39	
38,8	53,7	0,1		D615/D23	10:12	9:39	
35,2	57,3	3,6	TROUILLAS	D23	10:22	9:48	
34,9	57,6	0,3	Avenue Canterana	D23	10:23	9:49	
34,5	58,0	0,4	Avenue du Stade	D23	10:24	9:50	
34,3	58,2	0,2	Avenue Mas Dieu	D23/D612	10:25	9:50	
34,1	58,4	0,2	Rue Pasteur	D612/D23	10:26	9:51	
33,9	58,6	0,2		D23	10:26	9:51	
33,9	58,6	0,0	TROUILLAS	D23	10:26	9:51	
33,2	59,3	0,7	PONTEILLA	D23	10:28	9:53	
33,2	59,3	0,0	Rue Beausoleil	D23/VC	10:28	9:53	

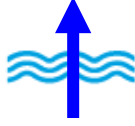
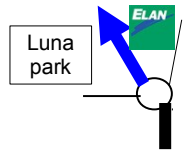
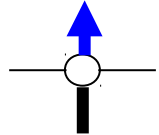
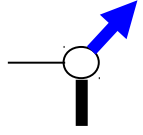
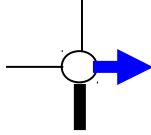
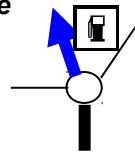
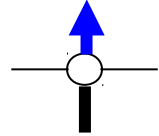
Kilomètres			Itinéraires	Routes	Moyenne horaire de passage		Direction / Observations
reste	cumul	partiel			20 km/h	25 km/h	
33,1	59,4	0,1	Rue Beausoleil	VC	10:29	9:53	
33,0	59,5	0,1	Rue des Pervenches	VC	10:29	9:53	
32,8	59,7	0,2	Chemin du Mas Deu	VC	10:30	9:54	
32,6	59,9	0,2	Avenue des Raisins	VC	10:30	9:54	
32,4	60,1	0,2	Avenue de Nyls	VC/D23 ^A	10:31	9:55	
32,2	60,3	0,2	PONTEILLA	D23 ^A	10:31	9:55	
30,4	62,1	1,8	NYLS (Commune de PONTEILLA)	D23 ^A	10:37	10:00	
30,2	62,3	0,2	Avenue de Pollestres	D23 ^A	10:37	10:00	POLLESTRES 
29,9	62,6	0,3	NYLS (Commune de PONTEILLA)	D23 ^A	10:38	10:01	
28,4	64,1	1,5	POLLESTRES	D23 ^A	10:43	10:04	
			Avenue de Normandie	D23 ^A			
27,9	64,6	0,5	Avenue de Canohès	D23 ^A /D39	10:44	10:06	CANOHES 
27,8	64,7	0,1	Avenue du Souvenir	D39/VC	10:45	10:06	

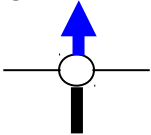
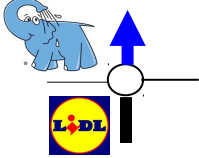
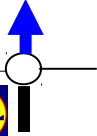
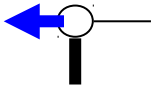
Kilomètres			Itinéraires	Routes	Moyenne horaire de passage		Direction / Observations
reste	cumul	partiel			20 km/h	25 km/h	
27,5	65,0	0,3	Chemin de la Traverse	VC	10:45	10:06	<p>PERPIGNAN LE BOULOU</p>
27,3	65,2	0,2	Avenue Pablo Casals	VC	10:46	10:07	<p>PERPIGNAN LE BOULOU Centre ville La Poste</p>
27,1	65,4	0,2	Avenue Pablo Casals	VC	10:47	10:07	<p>PERPIGNAN Centre ville</p>
26,8	65,7	0,3	Avenue du Roussillon	VC/D39	10:48	10:08	<p>PERPIGNAN LE BOULOU</p>
26,4	66,1	0,4		D39	10:49	10:09	<p>VILLENEUVE DE LA RAHO Lac de la Raho</p>
26,4	66,1	0,0	POLLESTRES	D39	10:49	10:09	
24,9	67,6	1,5		D39	10:53	10:13	<p>VILLENEUVE DE LA RAHO Lac de la Raho</p>
23,4	69,1	1,5		D39	10:58	10:16	<p>Lac de la Raho</p>
22,9	69,6	0,5	VILLENEUVE de la RAHO	D39	10:59	10:18	
22,5	70,0	0,4	Avenue Angel Guimara	D39	11:00	10:18	

Kilomètres			Itinéraires	Routes	Moyenne horaire de passage		Direction / Observations
reste	cumul	partiel			20 km/h	25 km/h	
21,9	70,6	###		D39	11:02	10:20	
21,8	70,7	0,1		D39/D8	11:03	10:20	
21,8	70,7	0,0	VILLENEUVE de la RAHO	D8	11:03	10:20	
21,3	71,2	0,5		D8	11:04	10:21	
20,9	71,6	0,4		D8	11:05	10:22	
20,5	72,0	0,4	Le Hameau de Valmarie	D8	11:06	10:23	
19,5	73,0	1,0		D8	11:09	10:26	
18,9	73,6	0,6		D8	11:11	10:27	MONTECOT 
18,2	74,3	0,7		D8/D612	11:13	10:29	
17,9	74,6	0,3	MONTECOT	D612	11:14	10:30	
17,6	74,9	0,3	Avenue de la Méditerranée	D612	11:15	10:30	

Kilomètres			Itinéraires	Routes	Moyenne horaire de passage		Direction / Observations	
reste	cumul	partiel			20 km/h	25 km/h		
17,3	75,2	0,3	Avenue de la Méditerranée	D612	11:16	10:31		 <p>ELNE</p>
17,1	75,4	0,2	MONTESCOT	D612	11:17	10:31		
27,9	64,6	-10,8		D612	10:44	10:06		 <p>D50</p>
14,9	77,6	13,0	ELNE	D612	11:23	10:37		
14,7	77,8	0,2	Avenue du Général de Gaulle	D612	11:24	10:37		 <p>ELNE centre Cloître</p>
14,6	77,9	0,1	Avenue du Général de Gaulle	D612	11:24	10:37		 <p>Cloître Cathédrale</p>
14,3	78,2	0,3	Avenue du Général de Gaulle	D612	11:25	10:38		 <p>ARGELES SUR MER SAINT-CYPRIEN</p>
14,1	78,4	0,2	Avenue du Général de Gaulle	D612	11:26	10:39		 <p>ARGELES SUR MER</p>
14,0	78,5	0,1	Boulevard Costes Baills	D612	11:26	10:39		 <p>ALENYA</p>
13,8	78,7	0,2	Boulevard Costes Baills	D612	11:27	10:39		<p>Autres directions</p>  <p>ARGELES SUR MER</p>

Kilomètres			Itinéraires	Routes	Moyenne horaire de passage		Direction / Observations
reste	cumul	partiel			20 km/h	25 km/h	
13,6	78,9	0,2	Route de Latour Bas-Elne	D612	11:27	10:40	 LA TOUR BAS-ELNE SAINT-CYPRIEN
13,5	79,0	0,1	Route de Latour Bas-Elne	D612/D40	11:27	10:40	 ARGELES SUR MER
13,2	79,3	0,3	Route de Latour Bas-Elne	D40	11:28	10:41	LA TOUR BAS-ELNE  D11
13,0	79,5	0,2	ELNE	D40	11:29	10:41	
11,6	80,9	1,6	LATOUBAS-ELNE	D40	11:33	10:45	
11,6	80,9	0,0	Avenue d'Elne	D40/VC	11:33	10:45	LA TOUR BAS-ELNE 
11,1	81,4	0,5	Avenue de la mer	VC	11:35	10:46	
10,9	81,6	0,2	LATOUBAS-ELNE	VC	11:35	10:46	
10,8	81,7	0,1	Chemin des Claves	VC9	11:36	10:47	 Camping-cars Roussillon
10,4	82,1	0,4	Chemin des Claves	VC	11:37	10:48	 Exposition camping-cars
8,7	83,8	1,7		VC/D81	11:42	10:52	 ARGELES SUR MER
7,5	85,0	1,2		D81	11:45	10:54	 Le Tech

Kilomètres			Itinéraires	Routes	Moyenne horaire de passage		Direction / Observations
reste	cumul	partiel			20 km/h	25 km/h	
7,0	85,5	0,5		D81	11:47	10:56	 La Ribierette
6,4	86,1	0,6		D81	11:49	10:57	LE RACOU LE PORT LE VILLAGE 
5,2	87,3	1,2	ARGELES-SUR-MER	D81	11:52	11:00	
4,7	87,8	0,5	Avenue du Tech	D81	11:54	11:01	LE RACOU LE PORT 
3,4	89,1	1,3	Avenue des Platanes	D81	11:58	11:04	LE RACOU 
3,1	89,4	0,3	Avenue du Général de Gaulle	D81/D2 ^E	11:59	11:05	 PERPIGNAN Le village
2,7	89,8	0,4	Avenue du Général de Gaulle	D2 ^E	12:00	11:06	Toutes directions Le Village 
2,5	90,0	0,2	Avenue du 8 mai 1945	D2 ^E	12:00	11:06	ARGELES Village Toutes directions 

Kilomètres			Itinéraires	Routes	Moyenne horaire de passage		Direction / Observations
reste	cumul	partiel			20 km/h	25 km/h	
2,0	90,5	0,5	Avenue du 8 mai 1945	D2 ^E	12:02	11:08	COLLIOURE PORT- VENDRES 
1,6	90,9	0,4	Avenue du 8 mai 1945	D2 ^E	12:03	11:09	 
1,2	91,3	0,4	Route de Coulliure	D2 ^E /D114	12:04	11:10	PERPIGNAN Le Racou 
0,3	92,2	0,9	ARGELES-SUR-MER	D114	12:07	11:12	
0,0	92,5	0,3	ARRIVEE : ARGELES-SUR-MER AZUREVA		12:08	11:12	