
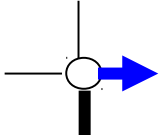
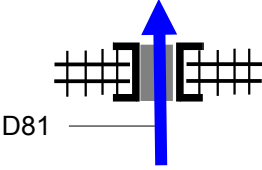
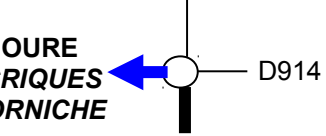


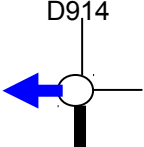
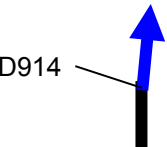
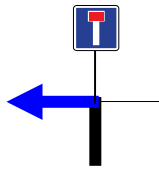







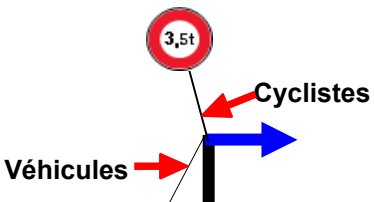
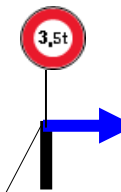




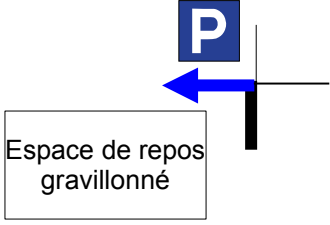
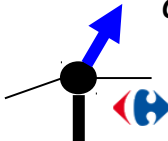














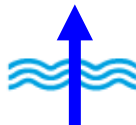
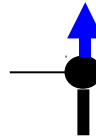
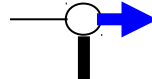
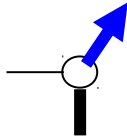
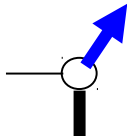


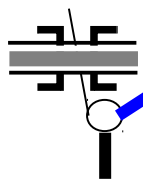
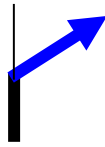
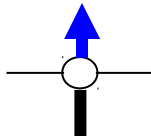
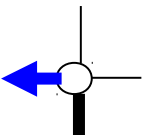
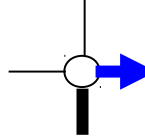


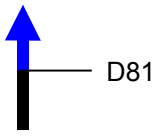
Kilomètres			Itinéraires	Routes	Moyenne horaire de passage		Direction / Observations
reste	cumul	partiel			18 km/h	20 km/h	
68,5	0,0	0,0	ARGELES-SUR-MER Départ : Parking AZUREVA	D2	7:00	7:00	
68,3	0,2	0,2	Route de Coullioure	D2/D114	7:01	7:01	
67,3	1,2	1,0	Route de Coullioure	D114	7:04	7:04	
67,2	1,3	0,1	ARGELES-SUR-MER	D114	7:05	7:04	
66,5	2,0	0,7		D114	7:07	7:06	COLLIOURE LES CRIQUES LA CORNICHE 
63,9	4,6	2,6		D114/D86	7:16	7:14	
63,9	4,6	0,0		D86	7:16	7:14	 Début de la montée.
62,4	6,1	1,5		D86	7:21	7:19	PORT-VENPRES BANYUL SUR MER CERBERE Tour de Madeloc 
61,9	6,6	0,5		D86	7:22	7:20	PORT-VENPRES BANYULS-SUR-MER LE RIMBAU La Tour Madeloc 

Kilomètres			Itinéraires	Routes	Moyenne horaire de passage		Direction / Observations
reste	cumul	partiel			18 km/h	20 km/h	
60,6	7,9	1,3		D86	7:27	7:24	
60,1	8,4	0,5		D86	7:28	7:26	 Virage en épingle à cheveux. Le pourcentage de la montée devient de plus en plus important
59,9	8,6	0,2		D86	7:29	7:26	 Virage en épingle à cheveux.
59,6	8,9	0,3		D86	7:30	7:27	 Virage en épingle à cheveux.
58,7	9,8	0,9		D86	7:33	7:30	 Virage en épingle à cheveux.
58,5	10,0	0,2		D86	7:34	7:30	 Virage en épingle à cheveux.
58,2	10,3	0,3	Col de la Serre	D86	7:35	7:31	Altitude : 340 m
58,2	10,3	0,0		D86	7:35	7:31	 Très beau point de vue sur la côte
				D86			 Forte descente sur 1 km puis nouvelle montée jusqu'au col de Mollo
56,8	11,7	1,4	Col de Mollo	D86	7:39	7:36	Altitude : 231 m
56,8	11,7	0,0		D86	7:39	7:36	
56,8	11,7	0,0		D86	7:54	7:51	 Les Balcons de Madeloc BANYULS SUR MER
54,0	14,5	2,8		D86	8:04	7:59	 Descente
53,7	14,8	0,3		D86	8:05	8:00	 Virage en épingle à cheveux.
53,6	14,9	0,1		D86	8:05	8:00	 Virage en épingle à cheveux.
53,5	15,0	0,1		D86	8:05	8:00	Altitude : 455 m

Kilomètres			Itinéraires	Routes	Moyenne horaire de passage		Direction / Observations	
reste	cumul	partiel			18 km/h	20 km/h		
51,2	17,3	2,3		D86	8:13	8:07		Virage en épingle à cheveux.
47,7	20,8	3,5	La Serre	D86	8:25	8:18		
47,5	21,0	0,2		D86	8:25	8:18		
47,0	21,5	0,5	BANYULS-SUR-MER	D86	8:42	8:35		
46,5	22,0	0,5	Rue Guy Malleé	D86	8:44	8:36		 Centre ville
46,1	22,4	0,4	Avenue du Général de Gaulle	D86	8:45	8:38		Centre ville 
			Avenue du Général de Gaulle	D86	7:30	7:30		
45,3	23,2	0,8	Avenue du Fontaulé	D86/D914	8:48	8:40		
44,1	24,4	1,2	Avenue du Fontaulé	D914	8:52	8:44		
43,8	24,7	0,3	BANYULS-SUR-MER	D914	8:53	8:45		
41,2	27,3	2,6		D914	9:01	8:52		Descente
37,0	31,5	4,2		D914	9:15	9:05		Montée

Kilomètres			Itinéraires	Routes	Moyenne horaire de passage		Direction / Observations
reste	cumul	partiel			18 km/h	20 km/h	
36,5	32,0	0,5		D914	9:17	9:06	   Si des raideurs ne veulent pas aller jusqu'au col de Baliste, on les fait attendre le retour du peloton sur le parking.
36,4	32,1	0,1	CERBERE	D914	9:17	9:07	
34,8	33,7	1,6	CERBERE	D914	9:23	9:12	
34,5	34,0	0,3		D914	9:24	9:12	 Très beau panorama sur la côte
31,5	37,0	3,0		D914	9:34	9:21	 Ancien poste de douane
31,5	37,0	0,0	Col des Balistres	D914	9:34	9:21	Altitude : 165 m
31,5	37,0	0,0	FRANCE / ESPAGNE		9:34	9:21	
31,0	37,5	0,5	Ravitaillement		9:35	9:23	Demi-tour
30,5	38,0	0,5	ESPAGNE / FRANCE		10:07	9:54	
27,0	41,5	3,5	CERBERE	D914	10:19	10:05	
25,4	43,1	1,6	CERBERE	D914	10:24	10:10	
25,3	43,2	0,1		D914	10:24	10:10	   Récupération des cyclistes
18,0	50,5	7,3	BANYULS-SUR-MER	D914	10:49	10:32	
16,8	51,7	1,2	Avenue du Fontaulé	D914	10:53	10:36	 <i>La Baillaury</i>
16,7	51,8	1,3	Avenue de la République	D914	10:53	10:36	D86 
15,7	52,8	1,0	Avenue Alain Gerbault	D914	10:56	10:39	 COLLIOURE PORT-VENDRES
15,2	53,3	0,5	BANYULS-SUR-MER	D914	10:58	10:40	

Kilomètres			Itinéraires	Routes	Moyenne horaire de passage		Direction / Observations
reste	cumul	partiel			18 km/h	20 km/h	
14,4	54,1	0,8		D914	11:01	10:43	
13,2	55,3	1,2		D914	11:05	10:46	 PERPIGNAN COLLIOURE
11,0	57,5	2,2		D914	11:12	10:53	 D86 ^B
10,8	57,7	0,2		D914	11:13	10:54	COLLIOURE ARGELES SUR MER PERPIGNAN  D114
10,4	58,1	0,4		D914	11:14	10:55	 COLLIOURE ARGELES s/ M. PERPIGNAN
6,5	62,0	3,9		D914/D86	11:27	11:06	
6,4	62,1	0,1		D86	11:27	11:07	COLLIOURE Centre 
4,8	63,7	1,6		D86/D114	11:33	11:12	ARGELES SUR MER 
2,2	66,3	2,6		D114	11:41	11:19	 ARGELES SUR MER

Kilomètres			Itinéraires	Routes	Moyenne horaire de passage		Direction / Observations	
reste	cumul	partiel			18 km/h	20 km/h		
1,3	67,2	0,9		D114	11:44	11:22		
1,2	67,3	0,1	ARGELES-SUR-MER		11:45	11:22		
0,0	68,5	1,2	ARGELES-SUR-MER ARRIVEE		11:49	11:26		