

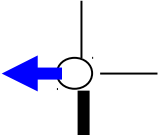

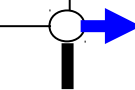

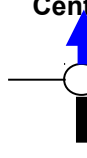

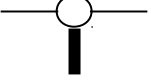
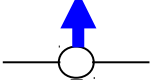
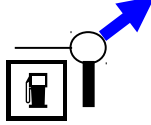
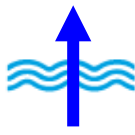
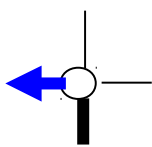
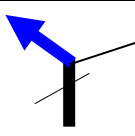
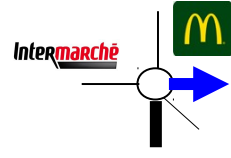
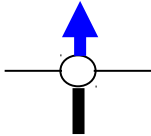
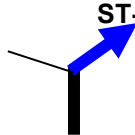
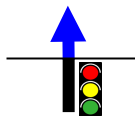
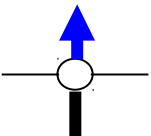
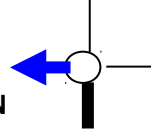

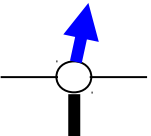
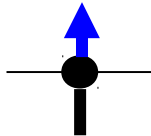


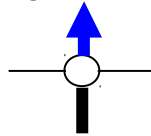


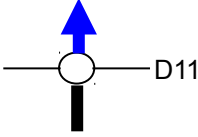
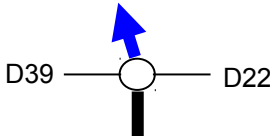
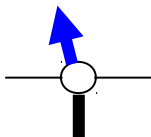
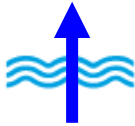
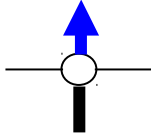
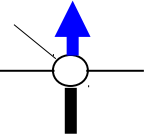

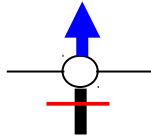
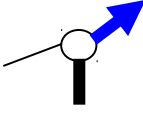
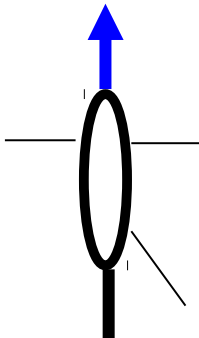


Kilomètres			Itinéraires	Routes	Moyenne horaire de passage		Direction / Observations
reste	cumul	partiel			20 km/h	25 km/h	
106,0	0,0	0,0	DEPART : ARGELES-SUR-MER Parking AZUREVA	D2	13:00	13:00	 
105,8	0,2	0,2	Route de Coulliure	D2/D114	13:01	13:01	<i>Le Village</i> 
105,6	0,4	0,2	ARGELES-SUR-MER	D114	13:02	13:01	
104,8	1,2	0,8	Avenue du 8 mai 1945	D114/D2 ^E	13:04	13:03	  SAINT-CYPRIEN <i>La Plaine</i> <i>Les plages</i> <i>Centre ville</i>
104,5	1,5	0,3	Avenue du 8 mai 1945	D2 ^E	13:05	13:04	<i>Centre ville</i>   Station de lavage 
104,3	1,7	0,2	Avenue du 8 mai 1946	D2 ^E	13:06	13:05	Le Racou Le Port 
103,4	2,6	0,9	Avenue du 8 mai 1947	D2 ^E	13:08	13:07	Le Racou Le Port 
103,2	2,8	0,2	Avenue du Général de Gaulle	D2 ^E	13:09	13:07	 Le Racou Le Port
102,9	3,1	0,3	Avenue du Général de Gaulle	D2 ^E	13:10	13:08	
102,8	3,2	0,1	Avenue des Platanes	D2 ^E /D81	13:10	13:08	SAINT-CYPRIEN 

Kilomètres			Itinéraires	Routes	Moyenne horaire de passage		Direction / Observations
reste	cumul	partiel			20 km/h	25 km/h	
102,4	3,6	0,4	Avenue du Tech	D81	13:11	13:09	<p>SAINT-CYPRIEN</p>
101,0	5,0	###	Avenue du Tech	D81	13:15	13:12	<p>SAINT-CYPRIEN</p>
100,9	5,1	0,1	Avenue du Tech	D81	13:16	13:13	
100,8	5,2	0,1	ARGELES-SUR-MER	D81	13:16	13:13	
99,5	6,5	1,3		D81	13:20	13:16	
98,7	7,3	0,8		D81	13:22	13:18	
98,4	7,6	0,3		D81	13:23	13:19	
97,1	8,9	1,3		D81/C9	13:27	13:22	<p>LA TOUR BAS-ELNE</p>
94,9	11,1	2,2		C9/VC	13:34	13:27	<p>LA TOUR BAS-ELNE</p>
94,8	11,2	0,1	LA TOUR BAS-ELNE	VC	13:34	13:27	
94,6	11,4	0,2	Rue du Centre	VC	13:35	13:28	<p>ELNE SAINT-CYPRIEN</p>

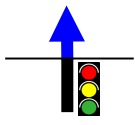
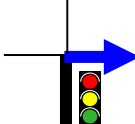

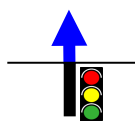
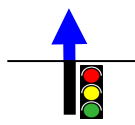
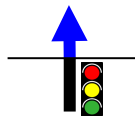
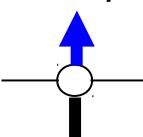
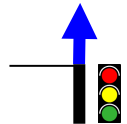
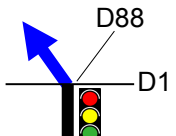
Kilomètres			Itinéraires	Routes	Moyenne horaire de passage		Direction / Observations
reste	cumul	partiel			20 km/h	25 km/h	
94,5	11,5	0,1	Avenue d'Elne	VC	13:35	13:28	ELNE 
94,1	11,9	0,4		VC/D40	13:36	13:29	 ST-CYPRIEN
93,3	12,7	0,8		D40	13:39	13:31	SAINT-CYPRIEN 
93,1	12,9	0,2	LA TOUR BAS-ELNE	D40	13:39	13:31	
93,0	13,0	0,1	SAINT-CYPRIEN	D40	13:39	13:32	
92,9	13,1	0,1	Avenue du Maréchal Leclerc	D40	13:40	13:32	ST-CYPRIEN Plage 
92,5	13,5	0,4	Avenue du Maréchal Leclerc	D40	13:41	13:33	
92,1	13,9	0,4	Avenue du Maréchal Leclerc	D40	13:42	13:34	PERPIGNAN ALENYA SALEILLES 
91,8	14,2	0,3		D40/D22	13:43	13:35	ALENYA SALEILLES PERPIGNAN 
				D22			 Le Canigou en face
91,1	14,9	0,7	Rue Roland Dorgelès	D22	13:45	13:36	ALENYA SALEILLES PERPIGNAN 

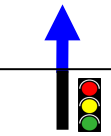
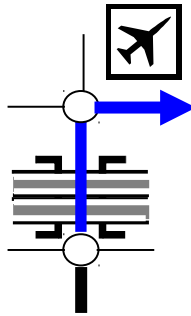
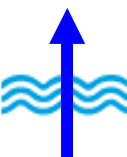
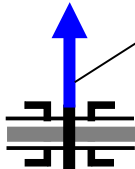
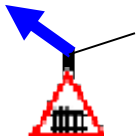
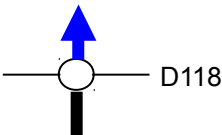
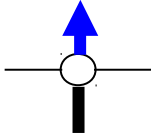
Kilomètres			Itinéraires	Routes	Moyenne horaire de passage		Direction / Observations
reste	cumul	partiel			20 km/h	25 km/h	
90,9	15,1	0,2	Rue Roland Dorgelès	D22	13:46	13:37	
90,7	15,3	0,2	Avenue du Roussillon	D22	13:46	13:37	 ALENYA SALEILLES PERPIGNAN
90,6	15,4	0,1	Avenue du Roussillon	D22	13:47	13:37	 Canal d'Elne
90,4	15,6	0,2	SAINT-CYPRIEN	D22	13:47	13:38	
89,9	16,1	0,5		D22	13:49	13:39	ALENYA CABESTANY SALEILLES 
88,8	17,2	1,1		D22	13:52	13:42	SALEILLES ELNE  Agouille de la Mer 
88,1	17,9	0,7		D22	13:54	13:43	THEZA SALEILLES 
87,2	18,8	0,9		D22	13:57	13:46	PERPIGNAN SALEILLES 
86,3	19,7	0,9		D22	14:00	13:48	

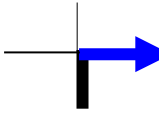

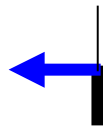
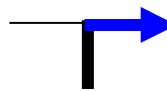
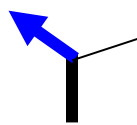



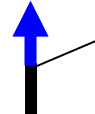
Kilomètres			Itinéraires	Routes	Moyenne horaire de passage		Direction / Observations
reste	cumul	partiel			20 km/h	25 km/h	
85,3	20,7	1,0		D22	14:03	13:50	 <i>Le Réart</i>
85,2	20,8	0,1	SALLEILLES	D22	14:03	13:50	
85,0	21,0	0,2	Giratoire du Moulin à Eau Avenue Pierre de Coubertin	D22	14:03	13:51	CABESTANY 
84,7	21,3	0,3	Rond-point Robert Lloansi Avenue Pierre de Coubertin	D22	14:04	13:52	CABESTANY 
84,1	21,9	0,6	Avenue de Perpignan	D22	14:06	13:53	
84,1	21,9	0,0	SALLEILLES	D22	14:06	13:53	
82,7	23,3	1,4	CABESTANY	D22	14:10	13:56	
82,7	23,3	0,0	Avenue Jean Moulin	D22	14:10	13:56	PERPIGNAN 
82,4	23,6	0,3	Avenue du Maréchal Leclerc	D22	14:11	13:57	 PERPIGNAN
82,1	23,9	0,3	Avenue du Maréchal Dugommier	D22	14:12	13:58	PERPIGNAN Médipôle 

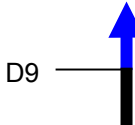
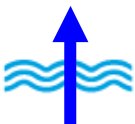

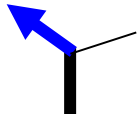





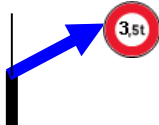
Kilomètres			Itinéraires	Routes	Moyenne horaire de passage		Direction / Observations
reste	cumul	partiel			20 km/h	25 km/h	
81,4	24,6	0,7	Avenue du Général de Gaulle	D22	14:14	14:00	PERPIGNAN <i>Médipôle</i>
81,0	25,0	0,4	Avenue Pablo Picasso	D22	14:15	14:00	PERPIGNAN <i>Médipôle</i>
80,6	25,4	0,4	Avenue Camille Claudel	D22	14:17	14:01	PERPIGNAN <i>Médipôle</i>
80,3	25,7	0,3		D22/D22 ^C	14:18	14:02	CANET EN R. PERPIGNAN
80,3	25,7	0,0	CABESTANY	D22 ^C	14:18	14:02	
79,8	26,2	0,5	PERPIGNAN	D22 ^C	14:19	14:03	
79,8	26,2	0,0	Rond-point du Mas Vermeil Avenue René Clair	D22 ^C	14:19	14:03	PERPIGNAN Centre
79,3	26,7	0,5	Avenue Abel Gance	D22 ^C	14:21	14:05	
79,0	27,0	0,3	Avenue Rosette Blanc	D22 ^C /D617 ^A	14:21	14:05	


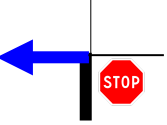




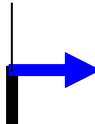

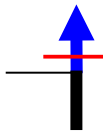


Kilomètres			Itinéraires	Routes	Moyenne horaire de passage		Direction / Observations
reste	cumul	partiel			20 km/h	25 km/h	
78,4	27,6	0,6	Avenue Rosette Blanc	D617 ^A	14:23	14:07	
78,0	28,0	0,4	La Chaumière	D617 ^A	14:24	14:08	
76,8	29,2	1,2	Rocade Saint-Jacques	D617 ^A	14:28	14:11	 <i>Toutes directions</i>
76,4	29,6	0,4	Rocade Saint-Jacques	D617 ^A	14:29	14:12	<i>Toutes directions</i> PRADES <i>Palais des expositions</i>
75,9	30,1	0,5	Pont Alfred Sauvy	D617 ^A /D82	14:31	14:13	NARBONNE <i>La Têt</i> D617
75,6	30,4	0,3	Avenue Louis de Broglie	D82	14:32	14:13	A9 NARBONNE <i>La Têt</i>
75,4	30,6	0,2	Avenue du Palais des expositions	D82/D31	14:32	14:14	<i>Centre ville</i> <i>Bas Vernet</i> <i>Palais des expositions</i> D31
74,9	31,1	0,5	Village sécurité routière	D31	14:34	14:15	 Palais des expositions


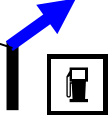
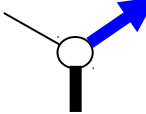
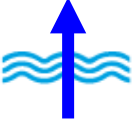
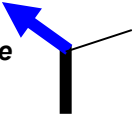
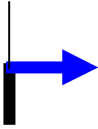
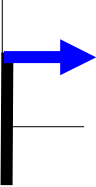


Kilomètres			Itinéraires	Routes	Moyenne horaire de passage		Direction / Observations	
reste	cumul	partiel			20 km/h	25 km/h		
74,6	31,4	0,3	Avenue du Palais des expositions	D31	14:50	14:31		
73,9	32,1	0,7	Avenue du Maréchal Joffre	D31/D88	14:52	14:33		 <i>Centre hospitalier</i>
73,8	32,2	0,1	Avenue du Maréchal Joffre	D88	14:52	14:33		 DDTM
73,7	32,3	0,1	Avenue du Maréchal Joffre	D88	14:52	14:33		
73,5	32,5	0,2	Avenue du Maréchal Joffre	D88	14:53	14:33		
73,1	32,9	0,4	Avenue du Maréchal Joffre	D88	14:54	14:34		
72,6	33,4	0,5	Avenue du Maréchal Joffre	D88	14:56	14:36		NARBONNE <i>Centre hospitalier</i> 
72,2	33,8	0,4	Avenue du Maréchal Joffre	D88	14:57	14:37		
71,8	34,2	0,4	Avenue de l'Aérodrome	D88/D117	14:58	14:38		<i>Clinique mutualiste</i>  D88 D1

Kilomètres			Itinéraires	Routes	Moyenne horaire de passage		Direction / Observations
reste	cumul	partiel			20 km/h	25 km/h	
71,4	34,6	0,4	Avenue de l'Aérodrome	D117	14:59	14:39	 Stade
71,0	35,0	0,4	PERPIGNAN	D117	15:00	14:39	
70,7	35,3	0,3		D117	15:01	14:40	 FOIX TAUTAVEL ESTAGEL
68,7	37,3	2,0		D117	15:07	14:45	 La Llabanère
67,0	39,0	1,7		D117	15:12	14:49	FOIX ESPIRA DE L'AGLY ESTAGEL 
63,4	42,6	3,6		D117	15:23	14:58	
62,7	43,3	0,7		D117	15:25	14:59	FOIX ESTAGEL 
59,7	46,3	3,0		D117	15:34	15:07	FOIX SAINT-PAUL 

Kilomètres			Itinéraires	Routes	Moyenne horaire de passage		Direction / Observations	
reste	cumul	partiel			20 km/h	25 km/h		
59,5	46,5	0,2	CASES-DE-PENE	D117	15:35	15:07		
59,4	46,6	0,1	Avenue de l'Hôtel de Ville	D117D59	15:35	15:07		ESTAGEL <i>Par le château de Jau</i>
59,3	46,7	0,1	Avenue de l'Hôtel de Ville	D59	15:36	15:08		L'Agly
59,2	46,8	0,1	Avenue Beausoleil	D59	15:36	15:08		
58,9	47,1	0,3	Avenue Beausoleil	D59	15:37	15:09		Château de Jau
58,7	47,3	0,2	Avenue Beausoleil	D59	15:37	15:09		
58,6	47,4	0,1	CASES-DE-PENE	D59	15:38	15:09		
58,4	47,6	0,2		D59	15:38	15:10		
54,8	51,2	3,6	Ravitaillement	D59	15:49	15:18		Vignoble du château de Jau
53,7	52,3	1,1			16:22	15:51		Forte descente
								Très beau paysage
48,5	57,5	5,2	TAUTAVEL	D59	16:38	16:03		
48,4	57,6	0,1	Avenue Pasteur	D59	16:38	16:04		VINGRAU <i>Toutes directions</i>

Kilomètres			Itinéraires	Routes	Moyenne horaire de passage		Direction / Observations
reste	cumul	partiel			20 km/h	25 km/h	
48,1	57,9	0,3	Avenue Jean Jaurès	D59	16:39	16:04	VINGRAU OPOUL 
47,5	58,5	0,6	TAUTAVEL	D59	16:41	16:06	
43,4	62,6	4,1		D59	16:53	16:16	
43,2	62,8	0,2	VINGRAU	D59	16:54	16:16	
43,1	62,9	0,1	Rue Maréchal Joffre	D59/D9	16:54	16:16	D12  OPOUL RIVESALTES PERPIGNAN
43,0	63,0	0,1		D9	16:54	16:17	
42,6	63,4	0,4	VINGRAU	D9	16:56	16:18	
				D9			 Forte montée  Très beau panorama sur la droite
40,1	65,9	2,5		D9	17:03	16:24	OPOUL  D12
				D9			 Forte montée
				D9			 Très beau panorama
33,2	72,8	6,9	OPOUL-PERILLOS	D9	17:24	16:40	
33,1	72,9	0,1	Rue de Vingrau	D9	17:24	16:40	

Kilomètres			Itinéraires	Routes	Moyenne horaire de passage		Direction / Observations
reste	cumul	partiel			20 km/h	25 km/h	
32,8	73,2	0,3	Rue de la Tramontane	D9	17:25	16:41	 Toutes directions
32,6	73,4	0,2	Avenue de Feuilla	D9/D5	17:26	16:42	FEUILLA 
32,0	74,0	0,6	OPOUL-PERILLOS	D5	17:27	16:43	
28,4	77,6	3,6	PYRENEES-ORIENTALES / AUDE	D5/D227	17:38	16:52	
				D227			 Beau panorama avec vue sur la côte
26,3	79,7	2,1		D227	17:45	16:57	 Forte descente
22,4	83,6	3,9		D227/D27	17:56	17:06	FRAISSE DES C. St-JEAN DE B. 
				D27			 Forte descente
17,9	88,1	4,5		D27/D50	18:10	17:17	 FRAISSE DES C.
16,5	89,5	1,4	FRAISSE-DES-CORBIERES	D50	18:14	17:20	
16,4	89,6	0,1		D50	18:14	17:21	D50  SIGEAN
16,2	89,8	0,2		D50/D205	18:15	17:21	D50 
16,2	89,8	0,0	FRAISSE-DES-CORBIERES	D205	18:15	17:21	
				D205			 Montée vers le col de Souil
11,8	94,2	4,4	Col du Souil	D205	18:28	17:32	Altitude : 267 m
9,8	96,2	6,4		D205	18:34	17:36	 Point de vue sur la baie de Sigean

Kilomètres			Itinéraires	Routes	Moyenne horaire de passage		Direction / Observations	
reste	cumul	partiel			20 km/h	25 km/h		
				D205				Forte descente
2,1	103,9	7,7	SIGEAN	D205	18:57	17:55		
1,6	104,4	0,5	Route de Fraisse	D205	18:59	17:56		Intermarché 
1,4	104,6	0,2	Route de Portel	D205/D3009	18:59	17:57		NARBONNE SIGEAN Réserve africaine
1,2	104,8	0,2	Route de Portel	D3009	19:00	17:57		
0,7	105,3	0,7	Route de Narbonne	D2009	19:01	17:58		NARBONNE Réserve africaine 
0,2	105,8	0,5	Rue la Clauze		19:03	17:59		
0,0	106,0	0,2	ARRIVEE : SIGEAN Parking AZUREVA		19:03	18:00		  Accueil