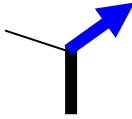

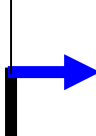
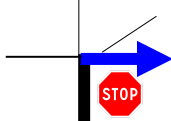
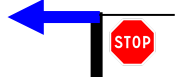
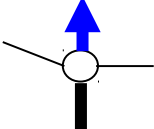
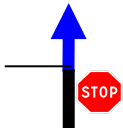
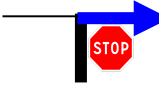

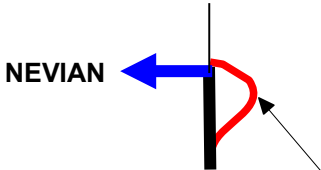



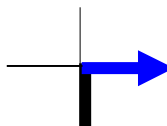


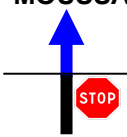
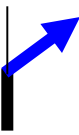
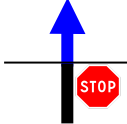
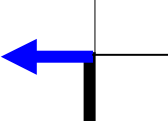
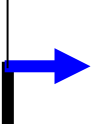
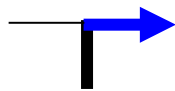

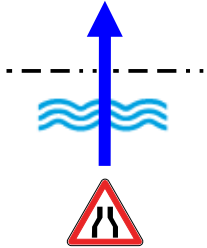


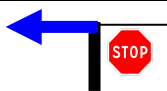

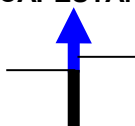
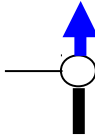
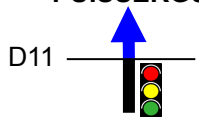
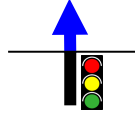
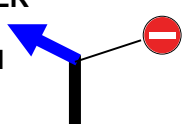
Kilomètres			Itinéraires	Routes	Moyenne horaire de passage		Direction / Observations
reste	cumul	partiel			22 km/h	25 km/h	
131,0	0,0	0,0	DEPART : SIGEAN AZUREVA	Rue de la Clauze	6:30	6:30	
130,8	0,2	0,2	Avenue de Narbonne	D2009	6:31	6:31	
130,5	0,5	0,3	Route de Portel	D2009/D3009	6:32	6:32	A9 PERPIGAN NARBONNE PORTEL des C
129,8	1,2	0,7	Route de Portel	D3009/D6139	6:34	6:33	A9 PORTEL DES C.
129,2	1,8	1,3	SIGEAN		6:35	6:35	
129,1	1,9	0,1		D6139/D3	6:36	6:35	PORTEL DES CORBIERES
125,9	5,1	3,2	PORTEL-DES-CORBIERES	D3	6:44	6:43	
124,7	6,3	1,2	Avenue des Corbières	D3	6:48	6:46	
124,4	6,6	0,3	Avenue des Corbières	D3	6:48	6:46	DURBAN-CORBIERES
124,2	6,8	0,2	PORTEL-DES-CORBIERES	D3	6:49	6:47	
124,0	7,0	0,2		D3/D611 ^A	6:50	6:47	DURBAN-CORBIERES
121,4	9,6	2,6	Les Campets	D611 ^A	6:57	6:54	


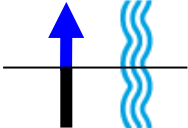
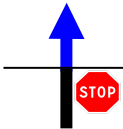
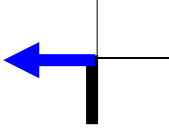
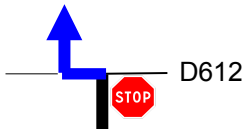

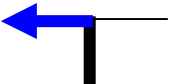
Kilomètres			Itinéraires	Routes	Moyenne horaire de passage		Direction / Observations	
reste	cumul	partiel			22 km/h	25 km/h		
117,8	13,2	3,6	Gléon	D611 ^A	7:06	7:02		
115,9	15,1	1,9	Ripaud	D611 ^A	7:12	7:07		
115,7	15,3	0,2		D611 ^A /D611	7:12	7:07		 FONTJONCOUSE THEZAN DES C. CARCASSONNE
								Forte montée
113,3	17,7	2,4	Domaine de Montplaisir	D611	7:19	7:13		
110,4	20,6	2,9		D611/D123	7:27	7:20		 MONTSERET ORNAISONS
109,3	21,7	4,0	Les Clausses	D123	7:30	7:23		
107,7	23,3	1,6	MONTSERET	D123	7:34	7:26		
107,1	23,9	0,6	Avenue des Platanes	D123/D423	7:36	7:28		 St-ANDRE DE R.
106,7	24,3	0,4	Chemin de la Roquelongue	D423	7:37	7:29		St-ANDRE DE R. 
106,4	24,6	0,3	MONTSERET	D423	7:38	7:30		
104,7	26,3	###	St-ANDRE-de-ROQUELONGUE	D423	7:42	7:34		
104,4	26,6	0,3	Avenue de Donos	D423	7:43	7:34		BIZANET NARBONNE 
104,0	27,0	0,4	Rue des écoles	D423	7:44	7:35		
103,8	27,2	0,2	Avenue d'Alvern	D423	7:45	7:36		
103,7	27,3	0,1	St-ANDRE-de-ROQUELONGUE	D423	7:45	7:36		

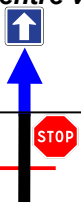
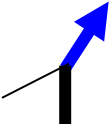
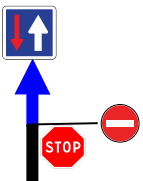
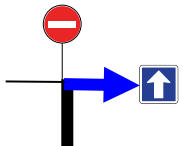
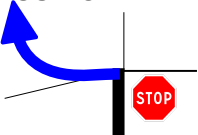
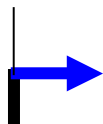
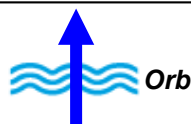
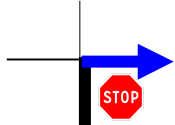
Kilomètres			Itinéraires	Routes	Moyenne horaire de passage		Direction / Observations
reste	cumul	partiel			22 km/h	25 km/h	
103,6	27,4	0,1		D423	7:45	7:36	
102,5	28,5	1,1		D423	7:48	7:39	
102,4	28,6	0,1		D423/D613/ D423	7:48	7:39	BIZANET
98,0	33,0	4,4	BIZANET	D423	8:00	7:50	
97,9	33,1	0,1	Rue Jean-Jacques Rousseau	D423/VC	8:01	7:50	
97,7	33,3	0,2	Rue de la Barthe	VC	8:01	7:50	
97,4	33,6	0,3	Rue de la Gare	VC/D224	8:02	7:51	Cave coopérative
97,0	34,0	0,9	BIZANET	D224	8:03	7:52	
94,5	36,5	2,5	ORNAISONS	D224	8:10	7:58	
93,9	37,1	0,6	Rue du Pech Ouest	D224	8:12	8:00	

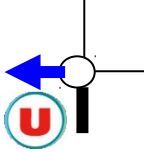


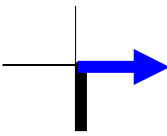

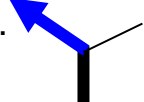

Kilomètres			Itinéraires	Routes	Moyenne horaire de passage		Direction / Observations
reste	cumul	partiel			22 km/h	25 km/h	
93,8	37,2	0,1	Avenue des Auberges	D224/D24	8:12	8:00	 VILLEDAIGNE NARBONNE
93,3	37,7	0,5	ORNAISONS	D24	8:13	8:01	
89,4	41,6	3,9		D24/D6113	8:24	8:10	 NARBONNE MONTREDON
87,9	43,1	1,5		D6113/D524	8:28	8:14	NEVIAN 
86,8	44,2	1,1	NEVIAN	D524	8:31	8:17	
86,4	44,6	0,4	Avenue de la Gare	D524	8:32	8:18	
86,2	44,8	0,2	Rue de l'Église	D524	8:33	8:18	
86,1	44,9	0,1	Rue de l'Eglise	D524	8:33	8:18	
86,1	44,9	0,0	Avenue de Marcorignan	D524/D1118	8:33	8:18	 MARCORIGNAN St-MARCEL MOUSSAN
85,5	45,5	0,6	NEVIAN	D1118	8:35	8:20	
85,4	45,6	0,1		D1118/D269	8:35	8:20	D1118  MOUSSAN NARBONNE
84,0	47,0	1,4		D269/D69	8:39	8:23	MOUSSAN 

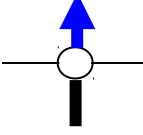
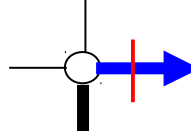
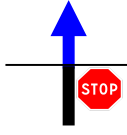
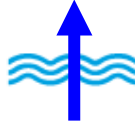
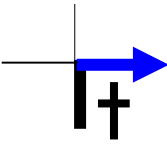
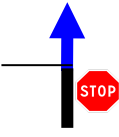
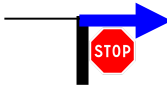
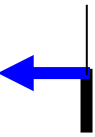
Kilomètres			Itinéraires	Routes	Moyenne horaire de passage		Direction / Observations
reste	cumul	partiel			22 km/h	25 km/h	
83,7	47,3	0,3		D69	8:39	8:24	MOUSSAN D607 
82,2	48,8	1,5	MOUSSAN	D69	8:44	8:28	
82,1	48,9	0,1	Avenue de la Promenade	D69	8:44	8:28	
81,4	49,6	0,7	Avenue de la Cave Coopérative	D69	8:46	8:30	
81,2	49,8	0,2	Avenue de Védihan	D69/D169	8:46	8:30	CUXAC D'AUDE 
81,1	49,9	0,1	Boulevard des Remparts	D169	8:47	8:30	 CUXAC D'AUDE
81,0	50,0	0,1	Route de Cuxac	D169/D369	8:47	8:30	 CUXAC D'AUDE
80,6	50,4	0,4	MOUSSAN	D369	8:48	8:31	
80,1	50,9	0,5		D369	8:49	8:33	
79,0	52,0	1,1		D369	8:52	8:35	

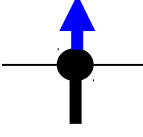
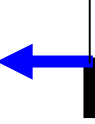
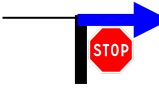
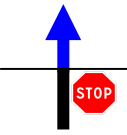
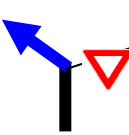
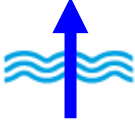

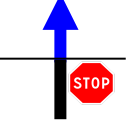
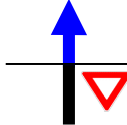
Kilomètres			Itinéraires	Routes	Moyenne horaire de passage		Direction / Observations
reste	cumul	partiel			22 km/h	25 km/h	
75,5	55,5	3,5		D369/D13	9:02	8:44	
74,8	56,2	0,7	CUXAC d'AGDE	D13	9:04	8:45	
74,7	56,3	0,1	Boulevard Jean Jaurès	D13	9:04	8:46	
74,3	56,7	0,4	Boulevard de Vingré	D13/D413	9:05	8:47	CAPESTANG 
73,6	57,4	0,7	Route de Capestang	D413	9:07	8:48	MONTELS CAPESTANG 
73,4	57,6	0,2	CUXAC d'AGDE	D413	9:08	8:49	
70,3	60,7	3,1	AUDE / HERAULT	D413/D16	9:16	8:56	
70,2	60,8	0,1	<i>Rabettes</i>	D16	9:16	8:56	
68,3	62,7	1,9	MONTELS	D16	9:21	9:01	
68,0	63,0	0,3	MONTELS	D16	9:22	9:02	
67,3	63,7		<i>Tamarssièrre neuve</i>	D16	9:24	9:03	
64,8	66,2	3,2	CAPESTANG	D16	9:31	9:09	
64,2	66,8	0,6	Avenue de la République	D16	9:33	9:11	PUISSERGUIER D11 
64,0	67,0	0,2	Avenue de la République	D16	9:33	9:11	
63,9	67,1	0,1	Boulevard de Leibowitz	D16	9:33	9:12	PUISSERGUIER St-PONS MAUREILHAN 

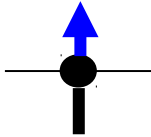
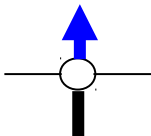
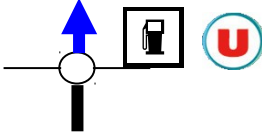
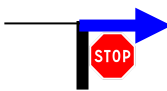
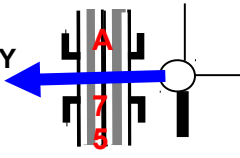
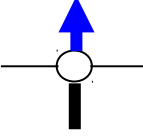
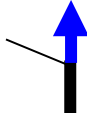
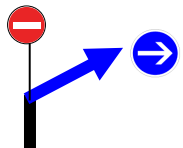
Kilomètres			Itinéraires	Routes	Moyenne horaire de passage		Direction / Observations
reste	cumul	partiel			22 km/h	25 km/h	
63,9	67,1	0,0	RAVITAILLEMENT Quai Elie Amouroux	D16/D39	9:33	9:12	
63,5	67,5	0,4	Avenue de Maureilhan	D39	10:05	9:42	<p>MAUREILHAN</p> 
63,2	67,8	0,3	CAPESTANG	D39	10:05	9:43	
57,3	73,7	5,9	MAUREILHAN	D39	10:21	9:57	
56,8	74,2	###	Rue de Raméjan	D39	10:23	9:59	
56,6	74,4	###	Rue Gambetta	D39/D162	10:23	9:59	<p>CAZOULS LES B. MARAUSSAN</p> 
56,4	74,6	0,2	Avenue de la République Puis Rue Victor Hugo	D162	10:24	10:00	<p>CAZOULS LES BEZIERS MARAUSSAN</p> 
55,9	75,1	0,7	Avenue Victor Hugo	D162	10:25	10:01	
55,7	75,3	0,2	MAUREILHAN	D162	10:26	10:01	
55,6	75,4	0,1		D162	10:26	10:01	
55,5	75,5	0,1		D162	10:26	10:02	<p>CAZOULS LES B.</p> 
52,8	78,2	2,7	CAZOULS-LES-BEZIERS	D162	10:34	10:08	

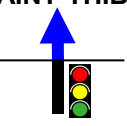
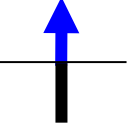
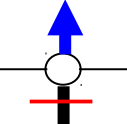
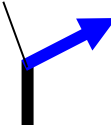
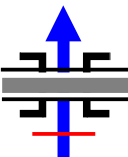
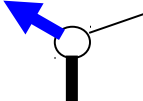
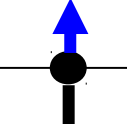
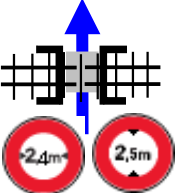
Kilomètres			Itinéraires	Routes	Moyenne horaire de passage		Direction / Observations
reste	cumul	partiel			22 km/h	25 km/h	
52,8	78,2	0,0	Chemin des Mazels	D162/VC	10:34	10:08	<p style="text-align: center;">Centre ville</p>  <p style="text-align: center;">D16</p>
52,3	78,7	0,5	Avenue Anatole France	VC	10:35	10:09	
51,8	79,2	0,5	Avenue Anatole France	VC	10:36	10:11	
51,7	79,3	0,1	Boulevard Pasteur	VC	10:37	10:11	 <p style="text-align: center;"><i>Toutes directions</i></p>
51,4	79,6	0,3	Boulevard Gambetta	VC/D14	10:38	10:12	<p style="text-align: center;">CESSENON SUR O.</p> 
51,2	79,8	0,2	Avenue de Murviel	D14/D16	10:38	10:12	 <p style="text-align: center;">MURVIEL LES B. THEZAN LES B.</p>
50,7	80,3	0,5	CAZOULS LES-BEZIERS	D16	10:39	10:13	
47,4	83,6	3,3		D16	10:48	10:21	 <p style="text-align: center;"><i>Orb</i></p>
44,6	86,4	2,8		D16/D19	10:56	10:28	 <p style="text-align: center;">THEZAN LES B. CORNEILHAN</p>
43,2	87,8	1,4	THEZAN-LES-BEZIERS	D19	11:00	10:31	

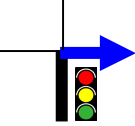
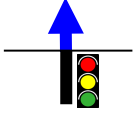
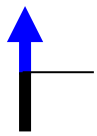
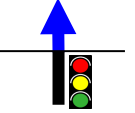
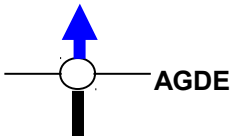

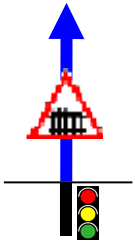
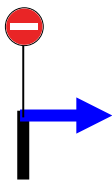
Kilomètres			Itinéraires	Routes	Moyenne horaire de passage		Direction / Observations
reste	cumul	partiel			22 km/h	25 km/h	
43,1	87,9	0,1	Rue de la Carrièresasse	D19/VC	11:00	10:31	<i>PAE Les Masselettes</i> 
42,7	88,3	0,4	Rue de Murviel	VC/D33 ^{E1}	11:01	10:32	
42,6	88,4	0,1	Rue Delcellier	D33 ^{E1} /D33	11:02	10:33	PAILHES PUIMISSON 
42,1	88,9	0,5	THEZAN-LES-BEZIERS	D33	11:03	10:34	
41,2	89,8	0,9	PAILHES	D33	11:05	10:36	
40,7	90,3	0,5	Route de Béziers	D33	11:07	10:37	 PUIMISSON BEZIERS
40,5	90,5	0,2	Route de Béziers	D33	11:07	10:38	PUIMISSON BEZIERS CORNEILHAN 
40,4	90,6	0,1	Route de Béziers	D33	11:08	10:38	PUIMISSON LIEURAN LES B. BEZIERS 
40,3	90,7	0,1	PAILHES	D33	11:08	10:38	
39,9	91,1	0,4		D33/D33 ^{E2}	11:09	10:39	D33  LIEURAN LES B. BEZIERS



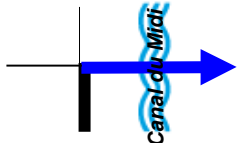
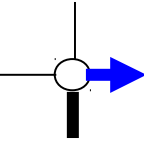
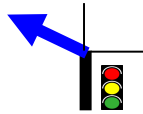
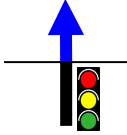
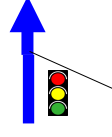
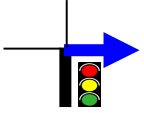
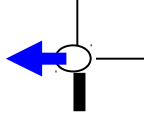
Kilomètres			Itinéraires	Routes	Moyenne horaire de passage		Direction / Observations
reste	cumul	partiel			22 km/h	25 km/h	
36,6	94,4	3,3		D33 ^{E2}	11:18	10:47	LIEURAN LES B. BEDARIEUX BASSAN 
36,1	94,9	###		D33 ^{E2}	11:19	10:48	 LIEURAN LES B. BASSAN
36,1	94,9	0,0	LIEURAN-les-BEZIERS	D33 ^{E2}	11:19	10:48	
35,7	95,3	0,4	Avenue de Béziers	D33 ^{E2}	11:20	10:49	
35,5	95,5	0,2	Avenue de Béziers	D33 ^{E2}	11:21	10:50	
35,4	95,6	0,1	Rue de l'Église	D33 ^{E2} /D33 ^{E4}	11:21	10:50	 Vers RD 15 BASSAN
35,2	95,8	0,2	Avenue des Platanes	D33 ^{E4}	11:22	10:50	
35,0	96,0	0,2	Route de Roujan	D33 ^{E4} /D15	11:22	10:51	 BASSAN BEZIERS
34,7	96,3	0,3	LIEURAN-les-BEZIERS	D15	11:23	10:52	
34,3	96,7	0,4		D15/D39	11:24	10:53	BASSAN 
34,1	96,9	0,2	BASSAN	D39	11:25	10:53	

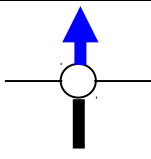
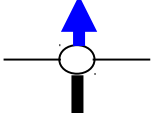
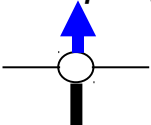
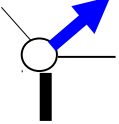


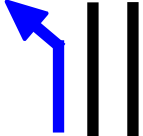
Kilomètres			Itinéraires	Routes	Moyenne horaire de passage		Direction / Observations
reste	cumul	partiel			22 km/h	25 km/h	
33,7	97,3	0,4	Avenue de Béziers	D39	11:26	10:54	
33,1	97,9	0,6	Grand'rue	D39	11:27	10:55	
32,9	98,1	0,2	Rue du Chemin Neuf	D39	11:28	10:56	SERVIAN 
32,3	98,7	0,6	BASSAN	D39	11:30	10:57	
29,4	101,6	2,9		D39/D18	11:38	11:04	 SERVIAN
29,1	101,9	0,3	SERVIAN	D18	11:38	11:05	
28,9	102,1	0,2	Avenue d'Espondeilhan	D18	11:39	11:06	
28,7	102,3	0,2	Avenue Jean Moulin	D18	11:39	11:06	MONTBLANC Centre ville 
28,6	102,4	0,1	Avenue Jean Moulin	D18	11:40	11:06	
28,4	102,6	0,2	Grand'rue	D18	11:40	11:07	 MONTBLANC
28,3	102,7	0,1	Grand'rue	D18	11:41	11:07	
28,0	103,0	0,3	Grand'rue	D18	11:41	11:08	

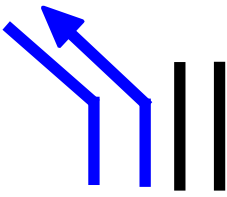

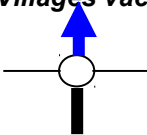
Kilomètres			Itinéraires	Routes	Moyenne horaire de passage		Direction / Observations
reste	cumul	partiel			22 km/h	25 km/h	
27,8	103,2	0,2	Grand'rue	D18	11:42	11:08	
27,6	103,4	0,2	Grand'rue	D18	11:42	11:09	
27,2	103,8	0,4	Grand'rue	D18	11:44	11:10	
27,1	103,9	0,1	SERVIAN	D18	11:44	11:10	
23,9	107,1	3,2		D18/D609	11:53	11:18	 A75 MONTBLANC BEZIERS
23,3	107,7	0,6		D609/D18	11:54	11:19	SAINT-THIBERY MONTBLANC 
22,9	108,1	###		D18	11:55	11:20	FLORENSAC MONTBLANC 
21,0	110,0	1,9	MONTBLANC	D18	12:00	11:24	
20,8	110,2	0,2	Avenue de Béziers	D18	12:01	11:25	
20,7	110,3	0,1	Avenue de Béziers	D18	12:01	11:25	

Kilomètres			Itinéraires	Routes	Moyenne horaire de passage		Direction / Observations
reste	cumul	partiel			22 km/h	25 km/h	
20,0	111,0	0,7	Avenue d'Agde	D18	12:03	11:27	SAINT-THIBERY 
19,6	111,4	0,4	Avenue d'Agde	D18	12:04	11:28	D125 
19,3	111,7	0,3	MONTBLANC	D18	12:05	11:29	
19,3	111,7	0,0		D18	12:05	11:29	
18,2	112,8	1,1		D18/D125	12:08	11:31	 BESSAN
15,1	115,9	4,2	BESSAN	D125	12:17	11:39	
15,1	115,9	0,0	Avenue de Montblanc	D125	12:17	11:39	
15,0	116,0	0,1	Chemin des Ânes	D125/VC	12:17	11:39	
14,3	116,7	0,7	Chemin des Ânes	VC	12:19	11:41	
14,2	116,8	0,1	Chemin des Ânes	VC	12:19	11:41	

Kilomètres			Itinéraires	Routes	Moyenne horaire de passage		Direction / Observations	
reste	cumul	partiel			22 km/h	25 km/h		
14,0	117,0	0,2	Avenue du 8 mai 1945	VC/D13	12:20	11:41		
13,7	117,3	0,3	Avenue du 8 mai 1945	D13	12:20	11:42		
13,6	117,4	0,1	Rue de la Victoire	D13	12:21			
13,5	117,5	0,1	Rue de la Victoire	D13	12:21	11:42		
13,4	117,6	0,1	Rue d'Agde	VC/D13	12:21	11:43		
12,8	118,2	0,6	BESSAN	D13	12:23	11:44		
7,8	123,2	5,0	AGDE	D13	12:36	11:56		
7,8	123,2	0,0	Écluse du Bassin rond	D13	12:36	11:56		
7,5	123,5	0,3	Avenue Raymond Pitet	D13	12:37	11:57		
7,4	123,6	0,1	Rue de la Digue	D13/VC	12:38	11:57		

Kilomètres			Itinéraires	Routes	Moyenne horaire de passage		Direction / Observations
reste	cumul	partiel			22 km/h	25 km/h	
7,2	123,8	0,2	Rue de la Digue	VC	12:38	11:58	
6,8	124,2	0,4	Avenue de Vias	VC/D912	12:39	11:59	Centre ville MAREILLAN FLORENSAC 
6,6	124,4	0,2	Quai des Dames	D912	12:40	11:59	 Centre ville
6,4	124,6	0,2	Rue Richelieu	D912	12:40	12:00	 Le Cap d'Agde Centre ville SETE
6,0	125,0	0,4	Avenue du Général de Gaulle		12:41	12:00	SETE LE CAP D'AGDE Commissariat 
5,8	125,2	0,2	Avenue du Général de Gaulle		12:42	12:01	
5,5	125,5	0,3	Avenue du Général de Gaulle		12:43	12:02	
5,4	125,6	0,1	Boulevard de Monaco		12:43	12:02	 A9 Cap d'Agde
5,1	125,9	0,3	Boulevard du Soleil		12:44	12:03	Cap d'Agde 

Kilomètres			Itinéraires	Routes	Moyenne horaire de passage		Direction / Observations	
reste	cumul	partiel			22 km/h	25 km/h		
4,6	126,4	0,5	Boulevard du Soleil			12:45	12:04	
4,1	126,9	0,5	Boulevard François Mitterrand			12:47	12:05	Le Cap d'Agde 
3,2	127,8	0,9	Rond-point de l'Europe Boulevard François Mitterrand			12:49	12:07	Le Cap d'Agde 
2,5	128,5	0,7	Boulevard François Mitterrand			12:51	12:09	Cap d'Agde 
1,9	129,1	0,6	LE CAP d'AGDE			12:53	12:10	
1,8	129,2	0,1				12:53	12:11	 Rester sur la file de droite, direction <i>Office du tourisme</i>
1,4	129,6	0,4				12:54	12:12	 Prendre la sortie de droite, direction <i>Office du tourisme</i> <i>Plage Richelieu Naturisme</i>
1,2	129,8	0,2	Rond-point du Bon Accueil			12:54	12:12	

Kilomètres			Itinéraires	Routes	Moyenne horaire de passage		Direction / Observations
reste	cumul	partiel			22 km/h	25 km/h	
0,8	130,2	0,4	Rond-point du Bon Accueil		12:56	12:13	SORTIES NATURISME 
0,7	130,3	0,1	Avenue des Contrebandiers		12:56	12:13	
0,3	130,7	0,4	Rond-point de Bouteillou Avenue de la Butte		12:57	12:14	NATURISME MARAVAL Villages vacances 
0,0	131,0	0,3	ARRIVEE : CAP D'AGDE AZUREVA	Rue de la Clauze	12:58	12:15	