
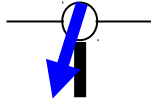
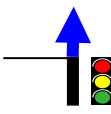
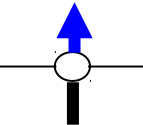
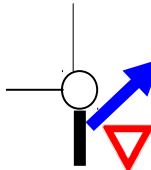
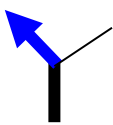
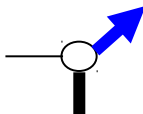
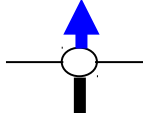
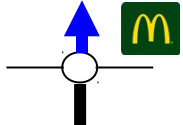

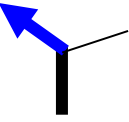

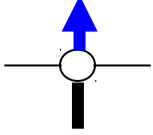
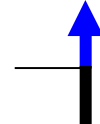
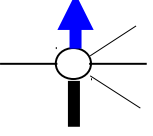
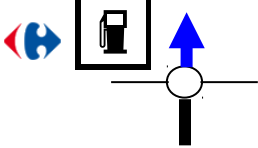
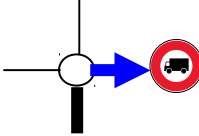
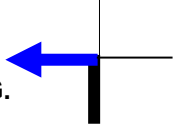


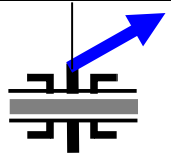

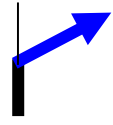
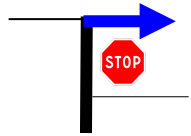
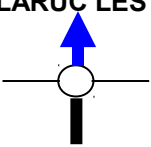
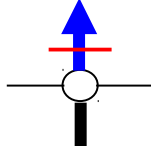
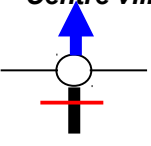
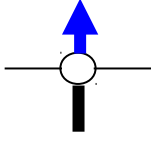
Kilomètres			Itinéraires	Routes	Moyenne horaire de passage		Direction / Observations
reste	cumul	partiel			22 km/h	25 km/h	
80,0	0,0	0,0	DEPART : LE CAP D'AGDE AZUREVA		14:00	13:00	
79,9	0,1	0,1	Rond-point de Margon Avenue de la Butte		14:00	13:01	 SORTIES
79,6	0,4	0,3	Avenue de la Butte		14:00	13:01	
79,3	0,7	0,3	Rond-point du Bouteillou Avenue des Contrebandiers		14:02	13:02	SORTIES 
78,7	1,3	0,6	Rond-point du Bon Accueil Cours des Gentilshommes	D32	14:04	13:04	 SORTIES
78,3	1,7	0,4	Avenue François Mitterrand	D32	14:05	13:05	
77,5	2,5	0,8	AGDE	D32	14:07	13:06	
77,5	2,5	0,0	Avenue François Mitterrand	D32	14:07	13:06	AGDE centre 
76,9	3,1	0,6	Rond-point de l'Europe Avenue François Mitterrand	D32	14:09	13:08	AGDE centre 
76,2	3,8	0,7	Rond-point Charles Miquel Boulevard du Soleil	D32	14:11	13:10	AGDE centre 

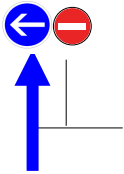
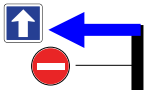




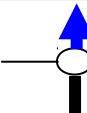
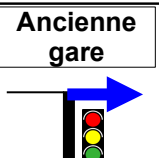


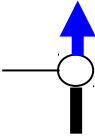

Kilomètres			Itinéraires	Routes	Moyenne horaire de passage		Direction / Observations
reste	cumul	partiel			22 km/h	25 km/h	
75,8	4,2	0,4	Rond-point du Soleil Boulevard du Soleil	D32	14:12	13:11	AGDE centre
75,3	4,7	0,5	Rond-point des Vignerons Boulevard du Soleil	D32	14:13	13:12	Centre ville
75,0	5,0	0,3	Rue des Tuileries		14:14	13:12	
74,9	5,1	0,1	Rue des Tuileries		14:14	13:13	Village Sécurité routière
74,8	5,2	0,1	Rue du 11 novembre 1918		14:30	13:28	
74,7	5,3	0,1	Rue de Strasbourg		14:30	13:28	
74,6	5,4	0,1	Avenue du Général de Gaulle	D912	14:30	13:28	
74,4	5,6	0,2	Avenue du Général de Gaulle	D912	14:31	13:29	
74,2	5,8	0,2	Rue de Richelieu	D912	14:31	13:29	Gare SNCF
74,0	6,0	0,2	Avenue du Huit Mai 1945	D912/D51	14:32	13:30	MARSEILLAN PTT

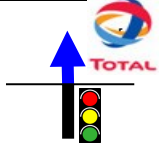


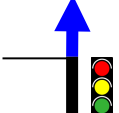
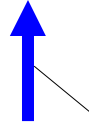
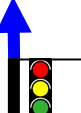
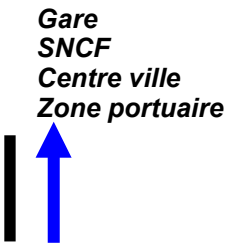
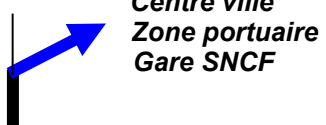
Kilomètres			Itinéraires	Routes	Moyenne horaire de passage		Direction / Observations
reste	cumul	partiel			22 km/h	25 km/h	
73,9	6,1	0,1	Avenue du Huit Mai 1946	D51	14:32	13:30	
73,7	6,3	0,2	Avenue du Huit Mai 1947	D51	14:33	13:31	MARSEILLAN 
73,6	6,4	0,1	Avenue du Huit Mai 1948	D51	14:33	13:31	
73,3	6,7	0,3	AGDE	D51	14:34	13:32	
72,4	7,6	0,9		D51	14:36	13:34	
72,0	8,0	0,4		D51	14:37	13:35	D32 
68,1	11,9	3,9	MARSEILLAN	D51	14:48	13:44	
67,9	12,1	0,2	Avenue de l'Industrie	D51/VC	14:48	13:45	POMEROLS FLORENSAC 
67,7	12,3	0,2	Avenue de l'Industrie	VC	14:49	13:45	
67,3	12,7	0,4	Avenue de Florensac	VC/D32 ^{E8}	14:50	13:46	 MEZE MONTPELLIER Centre ville
67,0	13,0	0,3	Avenue de Pomerols	D32 ^{E8} /D161	14:51	13:47	POMEROLS CASTELNAU-de-G. 

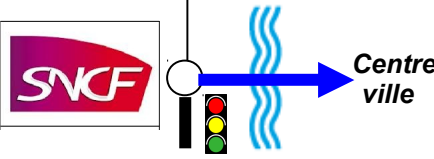

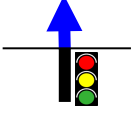
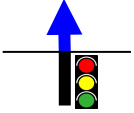



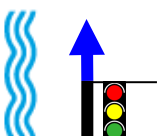
Kilomètres			Itinéraires	Routes	Moyenne horaire de passage		Direction / Observations
reste	cumul	partiel			22 km/h	25 km/h	
66,5	13,5	0,5	MARSEILLAN	D161	14:52	13:48	
63,4	16,6	3,1	POMEROLS	D161	15:01	13:55	
62,8	17,2	0,6	Avenue de Marseillan	D161	15:02	13:57	
62,7	17,3	0,1	Avenue de Pinet	D161/D18 ^{E1}	15:03	13:57	<p>PINET</p>
62,2	17,8	0,5		D18 ^{E1}	15:04	13:58	
62,1	17,9	0,1	POMEROLS	D18 ^{E1}	15:04	13:58	
61,7	18,3	0,4	PINET	D18 ^{E1}	15:05	13:59	
61,1	18,9	0,6	Route de Thau	D18 ^{E1}	15:07	14:01	
60,9	19,1	0,2		D18 ^{E1}	15:08	14:01	<p>MEZE</p>
60,7	19,3	0,2		D18 ^{E1}	15:08	14:02	<p>MEZE</p>
58,0	22,0	2,7	PINET	D18 ^{E1}	15:15	14:08	
56,0	24,0	2,0		D18 ^{E1} /D51	15:21	14:13	<p>Vers D163 MEZE</p>
54,1	25,9	1,9		D51/D158	15:26	14:18	<p>LOUPIAN VILLEVEYRAC ABBAYE DE VALMAGNE</p>

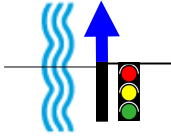
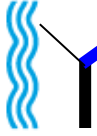

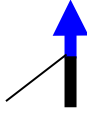
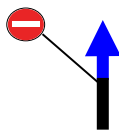
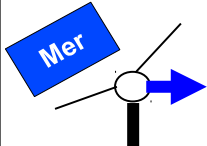

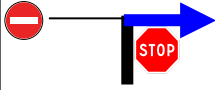
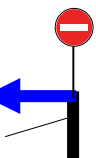

Kilomètres			Itinéraires	Routes	Moyenne horaire de passage		Direction / Observations
reste	cumul	partiel			22 km/h	25 km/h	
52,0	28,0	2,1		D158	15:32	14:23	<p>LOUPIAN Vers D163 MONTPELLIER</p>
51,2	28,8	0,8	LOUPIAN	D158	15:34	14:25	
50,6	29,4	0,6	Rue du Pélican	D158	15:36	14:26	<p>MEZE SETE MONTPELLIER</p>
50,3	29,7	0,3	Rue des logis	D158	15:36	14:27	
50,2	29,8	0,1	Avenue Louis-Frédéric Rouquette	D158	15:37	14:27	<p>MEZE <i>Poids lourds obligatoire</i></p>
50,1	29,9	0,1	Avenue Louis-Frédéric Rouquette	D158	15:37	14:27	
50,0	30,0	0,1	Avenue Louis-Frédéric Rouquette	D158	15:37	14:27	
49,7	30,3	0,3	LOUPIAN	D158	15:38	14:28	
48,6	31,4	1,1		D158/D613	15:41	14:31	
46,6	33,4	2,0		D613	15:47	14:36	<p>A9 MONTPELLIER SETE</p>
45,6	34,4	1,0		D613	15:49	14:38	












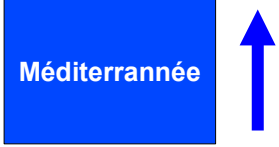
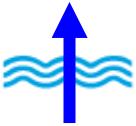
Kilomètres			Itinéraires	Routes	Moyenne horaire de passage		Direction / Observations
reste	cumul	partiel			22 km/h	25 km/h	
43,6	36,4	2,0		D613/D2	15:55	14:43	 POUSSAN
43,4	36,6	0,2		D2	15:55	14:43	BALARUC 
43,3	36,7	0,1		D2/D129	15:56	14:44	 BALARUC-LE-VIEUX
42,1	37,9	1,2	BALARUC-le-VIEUX	D129	15:59	14:46	
41,9	38,1	0,2	Avenue de Poussan puis Avenue de Montpellier	D129	15:59	14:47	
41,8	38,2	0,1	Avenue des Bains	D129	16:00	14:47	BALARUC LES BAINS 
41,4	38,6	0,4	Avenue des Bains	D129	16:01	14:48	
41,4	38,6	0,0	BALARUC-le-VIEUX	D129	16:01	14:48	
40,7	39,3	0,7	BALARUC-les-BAINS	D129	16:03	14:50	
40,8	39,2	-0,1	Avenue de Montpellier	D129	16:02	14:50	Centre ville 
40,2	39,8	0,6	Avenue de Montpellier	D129	16:04	14:51	



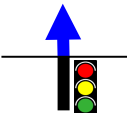
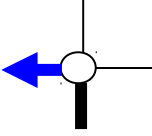

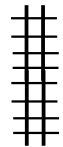











Kilomètres			Itinéraires	Routes	Moyenne horaire de passage		Direction / Observations
reste	cumul	partiel			22 km/h	25 km/h	
40,1	39,9	0,1	Avenue de Montpellier	D129	16:04	14:51	
39,7	40,3	0,4	Rue de la République	D129/VC	16:05	14:52	
39,6	40,4	0,1	Rue Montgolfier	VC	16:06	14:52	
39,5	40,5	0,1	Avenue du Port	VC/D129	16:06	14:53	
39,3	40,7	0,2	Avenue de la Gare	D129	16:06	14:53	 
38,7	41,3	0,6	Avenue de la Gare	D129	16:08	14:55	
38,1	41,9	0,6		D129/D2 ^{E6}	16:10	14:56	 SETE FRONTIGNAN  
38,0	42,0	0,1	Route de Sète	D2 ^{E6}	16:10	14:56	MONTPELLIER SETE  

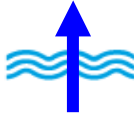
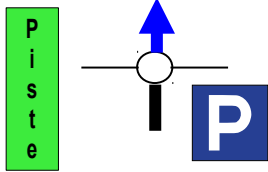
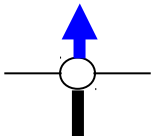
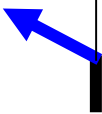
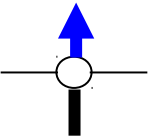
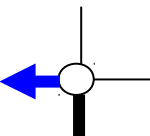
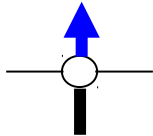
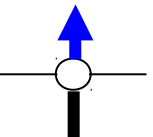
Kilomètres			Itinéraires	Routes	Moyenne horaire de passage		Direction / Observations
reste	cumul	partiel			22 km/h	25 km/h	
37,6	42,4	0,4	Route de Sète	D2 ^{E6}	16:11	14:57	
37,2	42,8	0,4	BALARUC les-BAINS	D2 ^{E6}	16:12	14:58	
				D2 ^{E6}			
35,1	44,9	2,1		D2 ^{E6}	16:18	15:03	
34,4	45,6	0,7		D2 ^{E6}	16:20	15:05	
33,8	46,2	0,6		D2 ^{E6}	16:21	15:06	
33,4	46,6	0,4	SETE	D2 ^{E6}	16:23	15:07	
33,3	46,7	0,1	Route de Balaruc	D2 ^{E6}	16:23	15:08	
32,9	47,1	0,4	Route de Balaruc		16:24	15:09	
32,7	47,3	0,2	Quai Maréchal Joffre		16:24	15:09	

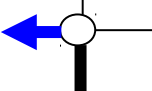
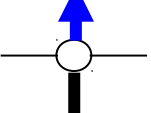
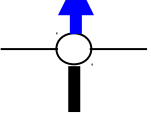
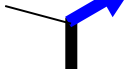



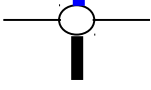
Kilomètres			Itinéraires	Routes	Moyenne horaire de passage		Direction / Observations
reste	cumul	partiel			22 km/h	25 km/h	
32,6	47,4	0,1	Pont de la Gare Avenue Victor Hugo		16:25	15:09	
32,5	47,5	0,1	Avenue Victor Hugo		16:25	15:09	
32,4	47,6	0,1	Avenue Victor Hugo		16:25	15:10	
32,3	47,7	0,1	Avenue Victor Hugo		16:26	15:10	
32,0	48,0	0,3	Quai Louis Pasteur		16:26	15:11	
31,9	48,1	0,1	Quai Louis Pasteur		16:27	15:11	
31,8	48,2	0,1	Pont Virla Quai Maréchal de Lattre de Tassigny		16:27	15:11	
31,7	48,3	0,1	Quai Maréchal de Lattre de Tassigny		16:27	15:11	

Kilomètres			Itinéraires	Routes	Moyenne horaire de passage		Direction / Observations
reste	cumul	partiel			22 km/h	25 km/h	
31,5	48,5	0,2	Quai de la Résistance		16:28	15:12	
31,3	48,7	0,2	Grand'rue Mario Roustan		16:28	15:12	 BEZIERS St-Clair La Corniche Office du tourisme
31,2	48,8	0,1	Grand'rue Mario Roustan		16:29	15:13	BEZIERS AGDE St-Clair La Corniche Office du Tourisme 
30,9	49,1	0,3	Grand'rue Mario Roustan		16:29	15:13	
30,7	49,3	0,2	Promenade Jean-Baptiste Marty		16:30	15:14	
30,4	49,6	0,3	Rampe des Arabes		16:31	15:15	 St-Clair Musée P. Valéry Cimetière marin  Début de la montée
30,2	49,8	0,2	Grande rue haute		16:31	15:15	 St-CLAIR Musée P. Valéry Cimetière marin
30,2	49,8	0,0	Chemin de St-Clair		16:31	15:15	Saint-Clair Musée Paul Valéry QUARTIERS HAUTS 
			Chemin de St-Clair				 Montée de 10 à 15 %.

Kilomètres			Itinéraires	Routes	Moyenne horaire de passage		Direction / Observations	
reste	cumul	partiel			22 km/h	25 km/h		
28,8	51,2	1,4	Ravitaillement Altitude 131 mètres			16:35	15:18	 
28,8	51,2	0,0	Chemin des pierres blanches			17:05	15:48	Château vert Panoramique Des pierres blanches  
27,6	52,4	1,2	Chemin des pierres blanches			17:08	15:51	Centre ville 
26,8	53,2	0,8	Avenue des Tennis			17:11	15:53	
26,4	53,6	0,4	Avenue des Tennis			17:12	15:54	 
26,0	54,0	0,4	Boulevard Edouard Herriot			17:13	15:55	MONTPELLIER Centre ville 
25,9	54,1	0,1	Corniche de Neubourg			17:13	15:55	 Mairie annexe
25,4	54,6	###	Corniche de Neubourg			17:14	15:57	 
24,6	55,4	0,8	Corniche de Neubourg			17:17	15:58	 Canal de l'Etang à la Méditerranée

Kilomètres			Itinéraires	Routes	Moyenne horaire de passage		Direction / Observations
reste	cumul	partiel			22 km/h	25 km/h	
24,5	55,5	0,1	Boulevard Jean Monnet		17:17	15:59	 Méditerranée 
24,2	55,8	0,3	Boulevard Cerf Lurie		17:18	15:59	BEZIERS 
23,8	56,2	0,4	Route d'Agde	D612	17:19	16:00	BEZIERS MARSEILLAN AGDE 
			Route d'Agde	D612	14:45	13:45	  Etang de Thau
23,4	56,6	0,4	SETE	D612	17:20	16:01	
22,6	57,4	0,8		D612	17:22	16:03	BEZIERS MARSEILLAN AGDE     Piste cyclable sur 12 km Les raideurs empruntent la piste cyclable (obligatoire)
							Mer    Etang de Thau
11,6	68,4	11,0	MARSEILLAN-PLAGE		18:07	16:45	
11,3	68,7	0,3	Avenue de Sète	D51 ^{E9}	18:08	16:45	 
			Avenue de Sète	D51 ^{E9}	15:00	14:00	 

Kilomètres			Itinéraires	Routes	Moyenne horaire de passage		Direction / Observations
reste	cumul	partiel			22 km/h	25 km/h	
10,6	69,4	0,7	Avenue de Sète	D51 ^{E9}	18:10	16:47	<i>Chenal</i> 
9,9	70,1	0,7	Avenue de Sète	D51 ^{E9} /D612	18:12	16:49	 Regroupement des cyclistes et de l'encadrement sur le parking
9,1	70,9	0,8		D612	18:14	16:51	BEZIERS AGDE 
7,5	72,5	1,6		D912	18:18	16:54	
6,4	73,6	1,1	AGDE	D912	18:21	16:57	
6,1	73,9	0,3	Rond-point des Jouteurs Avenue de Sète	D912	18:22	16:58	
5,4	74,6	0,7	Boulevard René Cassin		18:24	17:00	
5,3	74,7	0,1	Boulevard René Cassin		18:24	17:00	
4,7	75,3	0,6	Boulevard René Cassin		18:26	17:01	

Kilomètres			Itinéraires	Routes	Moyenne horaire de passage		Direction / Observations
reste	cumul	partiel			22 km/h	25 km/h	
4,5	75,5	0,2	Boulevard François Mitterrand	D32 ^{E10}	18:26	17:02	LE CAP D'AGDE 
3,7	76,3	0,8	Boulevard François Mitterrand	D32 ^{E10}	18:29	17:04	LE CAP D'AGDE 
2,9	77,1	0,8	Boulevard François Mitterrand	D32 ^{E10}	18:31	17:06	LE CAP D'AGDE 
2,3	77,7	0,6	Cours des Gentilhommes	D32 ^{E10}	18:32	17:07	
2,1	77,9	0,2	AGDE	D32 ^{E10}			
2,1	77,9	0,0	LE CAP D'AGDE	D32 ^{E10}			
1,5	78,5	0,6	Cours des Gentilhommes		18:35	17:09	 Office du tourisme
1,3	78,7	0,2	Rond-Point du Bon Accueil Avenue de Belle-Isle		18:35	17:09	Office Du tourisme 
1,1	78,9	0,2	Avenue de Belle-Isle		18:36	17:10	Office du tourisme 
0,9	79,1	0,2	Avenue des Contrebandiers		18:36	17:10	 NATURISME
0,4	79,6	0,5	Rond-Point des Bouteillou Avenue de la Butte		18:38	17:12	NATURISME MARAVAL Villages vacances 
0,0	80,0	0,4	CAP D'AGDE ARRIVEE : Parking Azuréva		18:39	17:12	