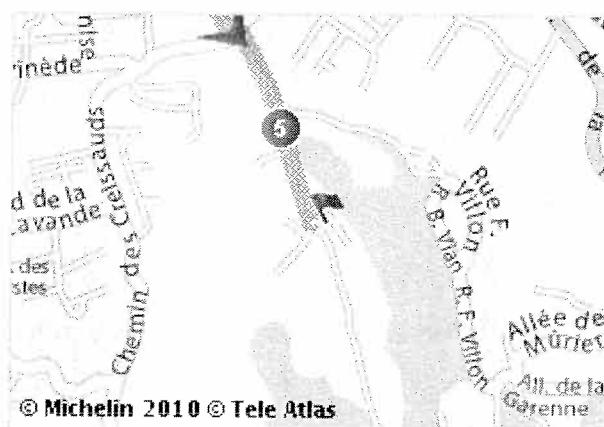
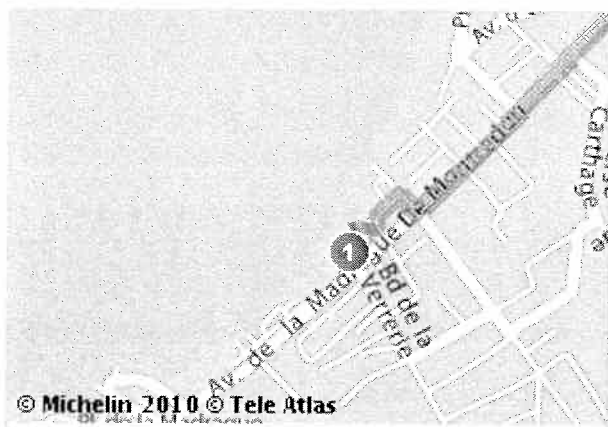
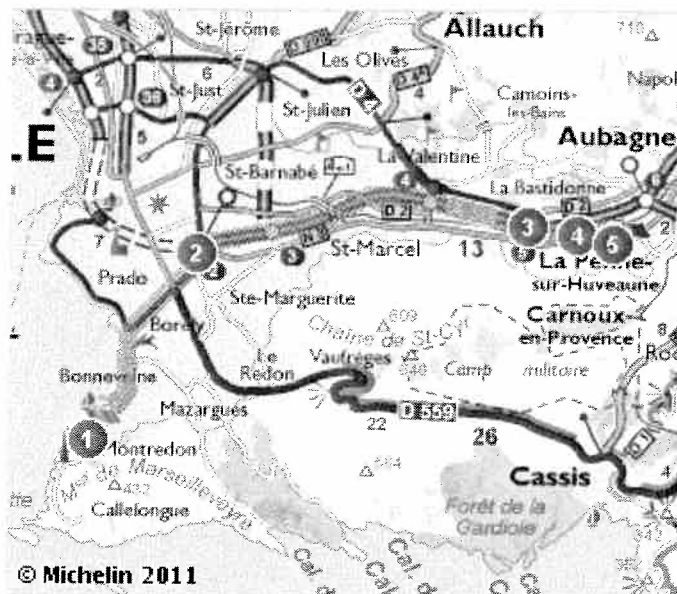




Itinéraire imprimé le 26/04/2011

[Imprimer](#)

 Départ : La Madrague-de-Montredon	Temps : 00h31
 Arrivée : 13400 Aubagne - 872 Chemin de la Pérussonne	Distance : 20 km
	Coût total : 2.35 EUR



Votre feuille de route

Départ : La Madrague-de-Montredon, Centre

Sortir de Marseille

6.5 km

6.5 km 00h17

Prendre A50 en direction de :

10 km

A50

A50

AUBAGNE
TOULON
NICE
LA VALENTINE

Prendre **sortie** en direction de :

16 km 00h24

LA PENNE-SUR-HUVEAUNE
SAINT-MITRE-LES-REMPARTS

17 km 00h24



Traverser La Penne-sur-Huveaune

1.8 km

Continuer sur : **Boulevard de la Gare**

(0.5 km)

Prendre à gauche : **Boulevard Voltaire**

(1.3 km)

Sortie de La Penne-sur-Huveaune

18 km 00h27



Traverser Aubagne

1.4 km

Continuer sur : **Boulevard Voltaire**

(0.3 km)

Prendre **Avenue Suzanne**

(0.2 km)

Continuer sur : **Route Nationale**

(0.3 km)

Prendre à droite : **Traverse de la Perrussonne**

(0.3 km)

Prendre à gauche : **Avenue des Aubépines**

<0.1 km)

Prendre à droite : **Chemin de la Perrussonne**

(0.2 km)

Sortie de Aubagne

20 km 00h31

Continuer sur : **Chemin de la Perrussonne**

0.2 km



Arrivée : Aubagne, 872 Chemin de la Pérussonne

20 km 00h31

Nous avons retenu comme point d'arrivée le numéro connu le plus
proche

20 km 00h31

20 km 00h31

Imprimer