

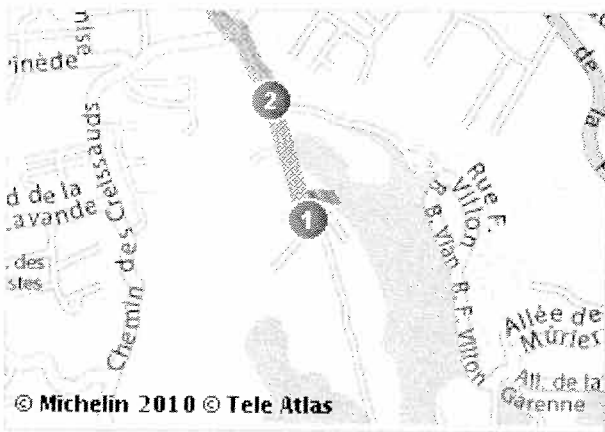
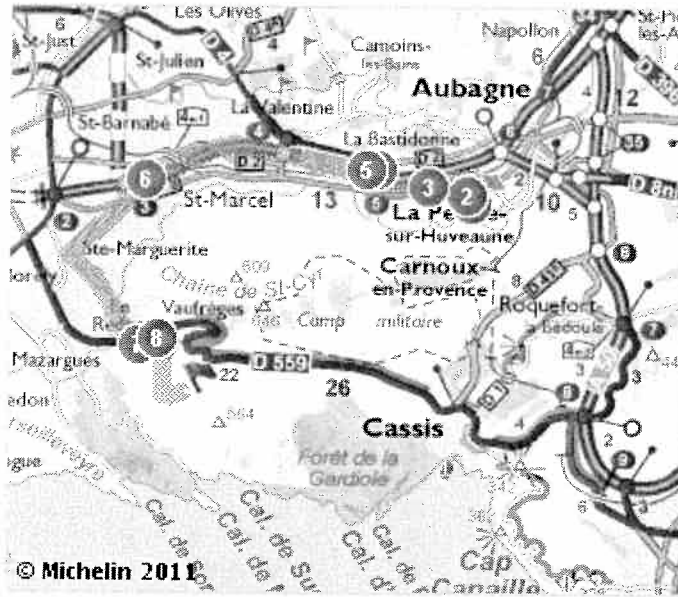


Itinéraire imprimé le 26/04/2011

[Imprimer](#)

 <b>Départ :</b> 13400 Aubagne - 872 Chemin de la Pérussonne	<b>Temps :</b> 00h37
 <b>Arrivée :</b> 13009 Luminy	<b>Distance :</b> 21 km
	<b>Coût total :</b> 2.69 EUR



# Votre feuille de route

Départ : Aubagne, 872 Chemin de la Pérussonne





Continuer sur : Chemin de la Perrussonne

0.3 km

Traverser Aubagne


1.3 km

0.3 km 00h00


- Prendre **Chemin de la Perrussonne** (0.2 km)
-  Prendre à gauche : **Avenue des Aubépines** (<0.1 km)
-  Prendre à droite : **Traverse de la Perrussonne** (0.3 km)
-  Prendre à gauche : **Route Nationale** (0.7 km)
-  Prendre à gauche : **Boulevard Voltaire** (0.1 km)
- Sortie de Aubagne


**1.6 km 00h04****Traverser La Penne-sur-Huveaune**

2 km


- Prendre **Boulevard Voltaire** (1.2 km)
-  Prendre à droite : **Boulevard de la Gare** (0.4 km)
- Continuer sur : **Boulevard de la Gare** en direction de : (0.2 km)

SAINT-MENET  
 VALENTINE (LA)  
 ALLAUCH  
 MARSEILLE

-  Au rond-point, Avenue Claude Antonetti, prendre la 4ème sortie Continuer sur : **D2 / Avenue Claude Antonetti** (0.2 km)
- Sortie de La Penne-sur-Huveaune

**3.5 km 00h07**
 **D2** Continuer sur : **D2 / Avenue de Saint-Menet**

0.3 km

**4 km 00h08**
 Au rond-point, prendre la 2nde sortie Continuer sur : **A50**

6.5 km

**A50**

-  Prendre **sortie** en direction de : 10 km 00h12

SORTIE 3  
 LA POMME  
 SAINT-LOUP

Suivre la direction :

11 km 00h12

LA POMME

Suivre la direction :



11 km 00h12

MAIRIE DU SIXIÈME GROUPE  
 11ÈME ET 12ÈME ARRONDISSEMENTS


**11 km 00h13****Traverser Marseille**

7 km

- Prendre à gauche : **Boulevard Mireille Lauze** (0.7 km)
- Au rond-point, prendre la 4ème sortie Continuer sur : **Avenue Florian** (0.6 km)
- Continuer sur : **Boulevard Romain Rolland** (1.9 km)
- Prendre à gauche : **Rue de Belle Ombre** (0.3 km)
- Prendre à droite : **Boulevard Paul Claudel** (0.3 km)
- Continuer sur : **Avenue de Sainte-Marguerite** (<0.1 km)
- Prendre **Boulevard de Sainte-Marguerite** (1.2 km)
- Prendre **Boulevard du Cabot** (0.5 km)

-  Au rond-point, Boulevard du Cabot, prendre la 2nde sortie (1.6 km)  
Continuer sur : **Boulevard du Redon**
-  Prendre à droite : **D559 / Avenue de Lattre de Tassigny** (<0.1 km)  
Sortie de Marseille

 **D559** Continuer sur : **D559** **18 km 00h31**  
0.6 km

 Au rond-point, prendre la 1ère sortie Continuer sur : **Avenue de Luminy** **18 km 00h32**  
2.5 km

 **Arrivée : Luminy, Centre** **21 km 00h37**

Nous avons retenu comme point d'arrivée le centre de la localité 21 km 00h37  
**21 km 00h37**

[Imprimer](#)