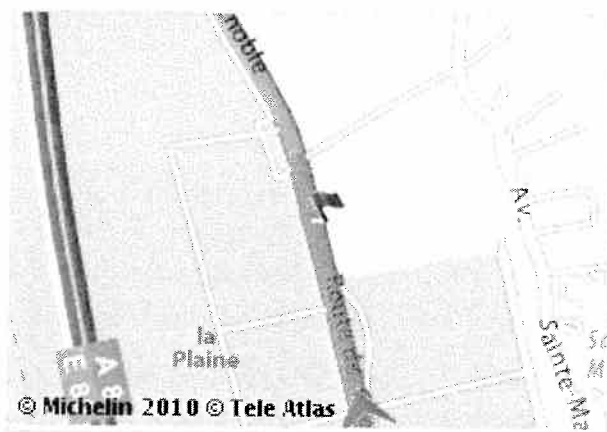




Itinéraire imprimé le 26/04/2011

Imprimer

	<b>Départ :</b> 13009 Luminy	<b>Temps :</b> 02h16
	<b>Arrivée :</b> 06000 Nice - 245 Route de Grenoble	<b>Distance :</b> 192 km
		<b>Coût total :</b> 31.46 EUR



# Votre feuille de route

Départ : Luminy, Centre

Continuer sur : Avenue de Luminy

2.5 km

2.5 km 00h04

**D559** Au rond-point, prendre la 1ère sortie Continuer sur : D559

17 km

- Virage à droite 2.5 km 00h04
- Succession de virages sur 3.5 km 4.5 km 00h06
- Passage à proximité de **Col de la Gineste** 7.5 km 00h09
- Succession de virages sur 0.3 km 12 km 00h13
- Succession de virages sur 0.4 km 14 km 00h15
- Traversée de **Cassis** 15 km 00h17
- Succession de virages sur 4.5 km 16 km 00h18
- 20 km 00h24**

**D559A** Au rond-point, prendre la 2nde sortie Continuer sur : **D559A**

0.7 km

**21 km 00h25**

Prendre à gauche : **A50** en direction de :

6.5 km

**A50**

**A50**

AUBAGNE  
MARSEILLE  
AIX-EN-PROVENCE

Cassis : Péage : 1.10 EUR

21 km 00h25

Passage à proximité de **Marseille**

21 km 00h25

Descente dangereuse sur 0.5 km

26 km 00h28

Suivre la direction :

27 km 00h29

A52  
AUBAGNE  
GÉMENOS  
AIX-EN-PROVENCE  
LYON

**27 km 00h29**

Continuer sur : **A52** en direction de :

9 km

**A52**

**A52**

BRETELLE D'AURIOL  
AIX-EN-PROVENCE  
FRÉJUS-SAINT-RAPHAËL  
NICE  
LYON

Passage à proximité de **Aubagne**

28 km 00h29

Pont-de-l'Etoile : Prise de ticket

33 km 00h32

Suivre la direction :

36 km 00h33

BRETELLE D'AURIOL  
FRÉJUS-SAINT-RAPHAËL  
AURIOL

**36 km 00h34**

Continuer sur : **A520**

2.5 km

**A520**

Auriol : Péage : 1.10 EUR

39 km 00h35

Prendre sortie en direction de :

39 km 00h35

D560  
FRÉJUS-SAINT-RAPHAËL  
SAINT-ZACHARIE

SAINT-MAXIMIN  
BRIGNOLES

39 km 00h35



**D560** Prendre à droite : **D560** en direction de :

14 km

N560  
FRÉJUS  
SAINT-RAPHAËL  
SAINT-ZACHARIE



Virage à gauche

43 km 00h39

Traversée de **Saint-Zacharie**

44 km 00h39



Succession de virages sur 4 km

46 km 00h42

53 km 00h49



**D1** Prendre **D1**

10 km

Traversée de **Rougiers**

57 km 00h52



Succession de virages sur 0.4 km

58 km 00h54

63 km 00h57



**DN7** Continuer sur : **DN7**

11 km

Traversée de **Tourves**

64 km 00h58

74 km 01h06



Continuer tout droit

0.1 km

74 km 01h06



**DN7** Au rond-point, prendre la 3ème sortie Continuer sur : **DN7** en direction de :

0.9 km

N7  
A8  
DRAGUIGNAN  
FRÉJUS-SAINT RAPHAËL  
LEVAL

75 km 01h07

Traverser Brignoles

1.7 km

Continuer sur : **DN7**

(1 km)

Au rond-point, prendre la 5ème sortie en direction de :

(0.7 km)

A8  
AIX-EN-PROVENCE  
NICE

Brignoles : Prise de ticket

77 km 01h10

Sortie de Brignoles

77 km 01h10

Prendre **A8 / E80** en direction de :

A8

A8












113 km

E80

FRÉJUS  
SAINT-RAPHAËL  
NICE

Passage à proximité de **Fréjus**

132 km 01h39

 Le Capitou : Péage : 8.30 EUR	136 km 01h41
 RADAR : A8 borne km 147.0 (110 km/h), au niveau de Le Planestel.	150 km 01h48
 Descente dangereuse sur 0.7 km	151 km 01h49
 RADAR : A8 borne km 151.4 (110 km/h), au niveau de Tanneron.	153 km 01h50
 Descente dangereuse sur 0.9 km	155 km 01h51
Passage à proximité de <b>Cannes</b>	162 km 01h55
 Descente dangereuse sur 0.8 km	172 km 02h01
Passage à proximité de <b>Antibes</b>	174 km 02h02
 Antibes : Péage : 2.80 EUR	175 km 02h03
 Descente dangereuse sur 0.6 km	176 km 02h04
 RADAR : A8 borne km 179.7 (110 km/h), au niveau de Villeneuve-Loubet.	182 km 02h07
 Prendre <b>sortie</b> en direction de :	189 km 02h12
<div style="border: 1px solid black; padding: 5px; width: fit-content; margin: 0 auto;"> <p style="margin: 0;">SORTIE 51</p> <p style="margin: 0;">SORTIE NICE-SAINT-AUGUSTIN</p> <p style="margin: 0;"> NICE-CÔTE D'AZUR</p> <p style="margin: 0;">CENTRE ADMINISTRATIF</p> <p style="margin: 0;">DÉPARTEMENTAL</p> <p style="margin: 0;">MARCHE D'INTÉRÊT NATIONAL</p> </div>	
Suivre la direction :	190 km 02h12
<div style="border: 1px solid black; padding: 2px; width: fit-content; margin: 0 auto;"> <p style="margin: 0;">NICE-SAINT-AUGUSTIN</p> </div>	
	<b>190 km 02h12</b>




### Entrer dans Nice


1.9 km

Continuer sur : **D6222 / Digue des Français**

(0.2 km)

 Prendre à gauche : **D6202 / Route de Grenoble / Route des Grandes Alpes**

(1.6 km)

 RADAR : D6202 borne km 113.2 (70 km/h), au niveau de Nice.

191 km 02h14

Faire demi-tour : **D6202 / Route de Grenoble / Route des Grandes Alpes**

(0.1 km)

**192 km 02h16**

Arrivée : Nice, 245 Route de Grenoble

192 km 02h16

Imprimer