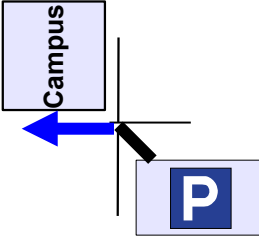
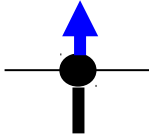
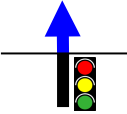
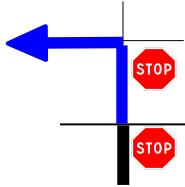
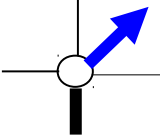
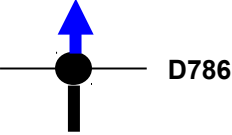
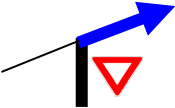
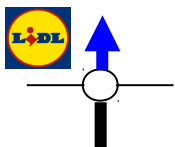
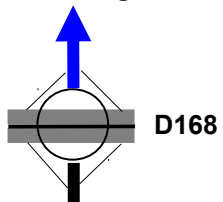


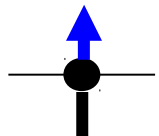
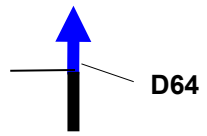
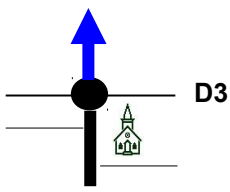


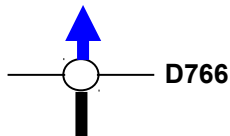













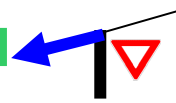

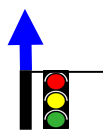

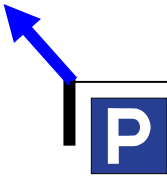
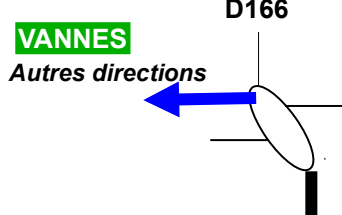
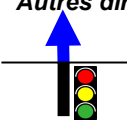
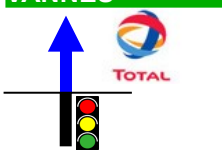
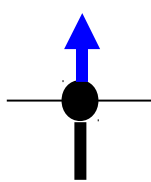
## Dimanche 31 mai : Dinard à Mûr-de-Bretagne : 113 km




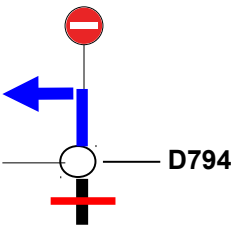
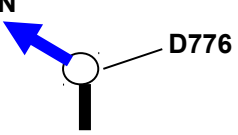



Kilomètres		Itinéraires	Routes	Moyenne horaire de passage			Direction / Observations
reste	cumul			20 km/h	22 km/h	25 km/h	
113,0	0,0	<b>DINARD</b> DEPART : parking CESB Rue des Marettes	VC	7:00	7:00	7:00	
112,7	0,3	Boulevard Lhotelier	VC	7:01	7:01	7:01	
112,5	0,5	Boulevard Lhotelier	VC	7:02	7:02	7:02	DINARD SAINT-MALO Barrage de la Rance 
112,3	0,7	Place Newquay Rue de la Corbinais	VC / D66	7:03	7:02	7:02	
111,8	1,2	Rue de la Croix Guillaume	D66	7:04	7:04	7:03	SAINT-MALO Barrage de la Rance 
111,4	1,6	Rue du Douet Fourché	D66	7:05	7:05	7:04	
111,0	2,0	Boulevard de la Libération	D66 / D266	7:06	7:06	7:05	
110,6	2,4	<b>DINARD</b>	D266	7:08	7:07	7:06	

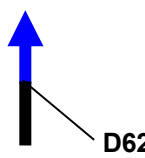

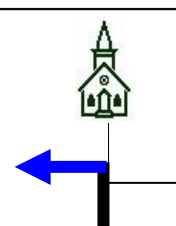
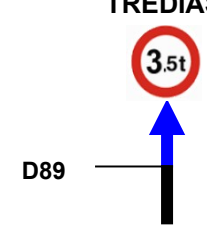


Kilomètres		Itinéraires	Routes	Moyenne horaire de passage			Direction / Observations
reste	cumul			20 km/h	22 km/h	25 km/h	
110,4	2,6	Boulevard de la Libération (Pleurduit)	D266	7:08	7:08	7:07	
110,2	2,8		D266/D3266	7:09	7:08	7:07	L'Hermitage 
109,9	3,1		D3266	7:10	7:09	7:08	
107,4	5,6	<b>PLEURTUIT</b>	D3266	7:17	7:16	7:14	 îlots centraux
107,0	6,0	Rue de Dinard	D3266	7:18	7:17	7:15	
106,5	6,5	Rue de Dinard	D3266	7:20	7:18	7:16	
106,1	6,9	Rue de Dinan	D3266	7:21	7:19	7:17	DINAN 
106,0	7,0	Rue de Dinan	D3266	7:21	7:20	7:17	 
105,9	7,1	<b>PLEURTUIT</b>	D3266	7:22	7:20	7:18	
105,9	7,1	<b>CÔTES D'ARMOR</b>	<b>D3266/D118</b>	<b>7:22</b>	<b>7:20</b>	<b>7:18</b>	
104,8	8,2	Rond-point du passage à niveau	D118	7:25	7:23	7:20	TREMEREC DINAN 

Kilomètres		Itinéraires	Routes	Moyenne horaire de passage			Direction / Observations	
reste	cumul			20 km/h	22 km/h	25 km/h		
104,3	8,7	<b>TREMEREUC</b>	D118	7:27	7:24	7:21		
103,7	9,3	Rue de Belair	D118	7:28	7:26	7:23		
103,5	9,5	Rue de Dinan	D118	7:29	7:26	7:23		
103,0	10,0	<b>TREMEREUC</b>	D118	7:30	7:28	7:24		
101,9	11,1	<b>PLESLIN</b> <i>(Commune de Pleslin-Trigavou)</i>	D118	7:34	7:31	7:27		
100,7	12,3	Rue du Général de Gaulle	D118/D366	7:37	7:34	7:30		
100,2	12,8	<b>La Bigotière</b>	D366	7:39	7:35	7:31		
99,9	13,1	<b>PLESLIN</b>	D366	7:40	7:36	7:32		
99,4	13,6		D366/D166	7:41	7:38	7:33		
95,9	17,1	<b>Le Bois de la Prée</b>	D166	7:52	7:47	7:42		
95,4	17,6		D166	7:53	7:48	7:43		
94,6	18,4		D166	7:56	7:51	7:45		

Kilomètres		Itinéraires	Routes	Moyenne horaire de passage			Direction / Observations
reste	cumul			20 km/h	22 km/h	25 km/h	
94,4	<b>18,6</b>		D166/D12 <sup>A</sup>	7:56	7:51	7:45	TADEN 
93,7	<b>19,3</b>		D12 <sup>A</sup>	7:58	7:53	7:47	
92,9	<b>20,1</b>	Rue du Manoir	D12 <sup>A</sup> / D12	8:01	7:55	7:49	 Port de <b>DINAN</b>
			D12	7:00	7:00	7:00	 <b>Forte descente jusqu'au port</b>
91,1	<b>21,9</b>		D12	7:00	8:00	7:53	 L a R a n c e 
90,9	<b>22,1</b>	<b>DINAN Le Port</b>	D12	8:07	8:01	7:54	 
		Rue du Port	D12				
90,5	<b>22,5</b>	Rue du Port	D12	8:08	8:02	7:54	 LANVALLAY DINAN  <b>Très forte montée jusqu'au carrefour</b>
90,3	<b>22,7</b>	Rue du Port	D12	8:09	8:02	7:55	

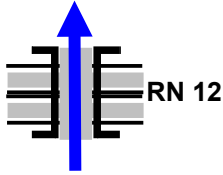
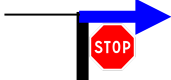



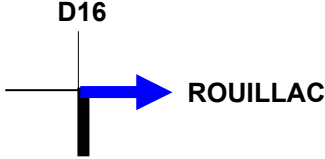
Kilomètres		Itinéraires	Routes	Moyenne horaire de passage			Direction / Observations
reste	cumul			20 km/h	22 km/h	25 km/h	
89,9	23,1	Rue du Général de Gaulle	D12 / D795	8:10	8:03	7:56	<p>Autres directions Centre ville</p>  <p> Forte montée jusqu'à la place Duguesclin</p>
89,5	23,5	Rue du Général de Gaulle	D795	8:11	8:05	7:57	<p>Château</p> 
89,2	23,8	Place Duguesclin	D795	8:12	8:05	7:58	
88,9	24,1	Rue de la Ferronnerie	D795	8:13	8:06	7:58	
88,6	24,4	Place Duclos (à droite) Esplanade de la Résistance (à gauche) Puis Rue de la Rouairie	D795	8:14	8:07	7:59	<p>VANNES</p> <p>Autres directions</p> <p>D166</p> 
88,3	24,7	Rue de Brest	D795	8:15	8:08	8:00	<p>VANNES</p> <p>Autres directions</p> 
87,9	25,1	Rue de Brest	D795	8:16	8:09	8:01	<p>SAINT-BRIEUC VANNES</p> 
87,6	25,4	Rue de Brest	D795	8:17	8:10	8:01	


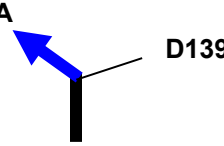




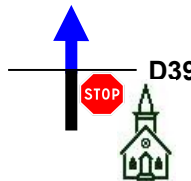
Kilomètres		Itinéraires	Routes	Moyenne horaire de passage			Direction / Observations
reste	cumul			20 km/h	22 km/h	25 km/h	
87,5	25,5	Rue de Brest	D795	8:17	8:10	8:02	<div style="text-align: center;"> <div style="background-color: green; color: white; padding: 2px; display: inline-block;">SAINT-BRIEUC VANNES</div>   </div>
86,6	26,4	<del>DINAN</del>	D795	8:20	8:12	8:04	
86,6	26,4	<del>QUEVERT</del>	D795	8:20	8:12	8:04	
86,3	26,7	Avenue de l'Aublette	D795	8:21	8:13	8:05	<div style="text-align: center;">    </div>
85,1	27,9	<del>QUEVERT</del>		8:24	8:17	8:07	
85,0	28,0		D795/D776 /D61	8:24	8:17	8:08	<div style="text-align: center;">  </div>
84,4	28,6	<i>Bel-Air</i>	D61	8:26	8:18	8:09	
83,2	29,8		D61	8:30	8:22	8:12	<div style="text-align: center;">  </div>
83,1	29,9	<del>TRELIVAN</del>	D61	8:30	8:22	8:12	
82,6	30,4	Rue des Clairettes	D61	8:32	8:23	8:13	<div style="text-align: center;">  </div>
82,4	30,6	Rue du Centre	D61	8:32	8:24	8:14	<div style="text-align: center;">  </div>
82,0	31,0	<del>TRELIVAN</del>	D61	8:33	8:25	8:15	
80,5	32,5	<i>La Chevrolais</i>	D61	8:38	8:29	8:18	
79,4	33,6		D61	8:41	8:32	8:21	 Forêt pendant 1km

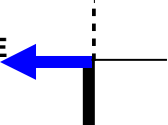
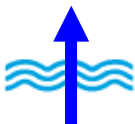
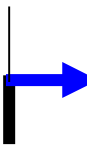

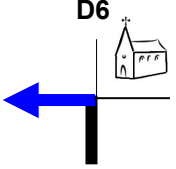
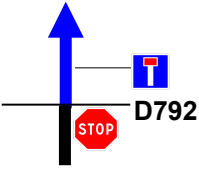

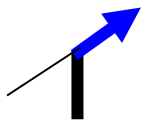
Kilomètres		Itinéraires	Routes	Moyenne horaire de passage			Direction / Observations
reste	cumul			20 km/h	22 km/h	25 km/h	
77,4	35,6		D61	8:47	8:38	8:26	TREBEDAN 
77,0	36,0	<b>TREBEDAN</b>	D61	8:48	8:39	8:27	
76,6	36,4		D61	8:50	8:40	8:28	D62  LANGUEDIAS
76,3	36,7	<del>TREBEDAN</del>	D61	8:51	8:41	8:29	
75,4	37,6	<b>La Croix au Roy</b>	D61	8:53	8:43	8:31	
73,4	39,6	<b>LANGUEDIAS</b>	D61	8:59	8:48	8:36	
73,2	39,8		D61	9:00	8:49	8:36	BROONS CAULNES TREDIAS YVIGNAC 
73,0	40,0		D61	9:00	8:50	8:36	TREDIAS 
72,8	40,2	<del>LANGUEDIAS</del>	D61	9:01	8:50	8:37	
			D61				 <b>Route vallonnée</b>
69,3	43,7	<b>Le Douet Robert</b>	D61	9:12	9:00	8:45	
68,9	44,1	<b>TREDIAS</b>	D61	9:13	9:01	8:46	
68,8	44,2	Rue de la Chef Rue	D61 / VC	9:13	9:01	8:47	


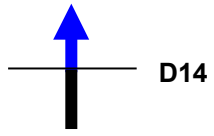
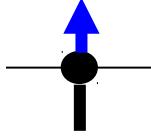

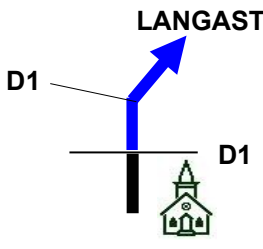
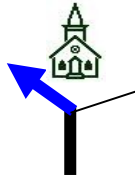
Kilomètres		Itinéraires	Routes	Moyenne horaire de passage			Direction / Observations
reste	cumul			20 km/h	22 km/h	25 km/h	
68,5	44,5		VC / D39	9:14	9:02	8:47	
68,2	44,8	<b>Saint-Georges</b>	D39	9:15	9:03	8:48	
67,9	45,1		D39 / D19	9:16	9:03	8:49	TREMEUR
67,5	45,5	<b>La Métairie Neuve</b>	D19	9:17	9:05	8:50	
66,6	46,4	<b>TREMEUR</b>	D19	9:20	9:07	8:52	
66,1	46,9		D19 / VC	9:21	9:08	8:53	D52
66,0	47,0	Rue du Stade	VC	9:21	9:09	8:53	
65,9	47,1	Rue des Fontaines	VC 1	9:22	9:09	8:54	ZA les Dineux
65,3	47,7	<b>TREMEUR</b>	VC 1	9:24	9:11	8:55	
65,3	47,7		VC 1	9:24	9:11	8:55	
64,3	48,7		VC 1	9:27	9:13	8:57	<b>RENNES</b> <b>SEVIGNAC</b> 




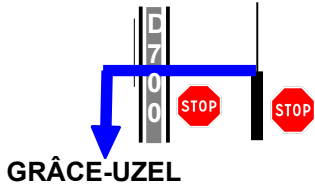
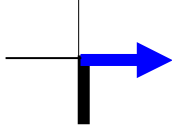
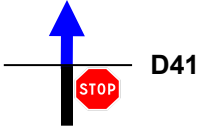
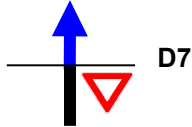
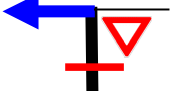
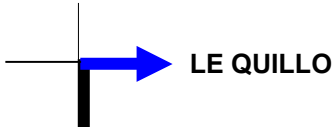

Kilomètres		Itinéraires	Routes	Moyenne horaire de passage			Direction / Observations
reste	cumul			20 km/h	22 km/h	25 km/h	
64,2	<b>48,8</b>		VC 1	9:27	9:14	8:58	<p>SEVIGNAC</p> 
62,9	<b>50,1</b>	<b>Le Pont Besnard</b>	VC 1	9:31	9:17	9:01	
60,5	<b>52,5</b>	<b>SEVIGNAC</b>	VC 1	9:38	9:24	9:06	
60,4	<b>52,6</b>	Rue des Écoliers	VC 1 / D25	9:38	9:24	9:07	
60,0	<b>53,0</b>		D25	9:39	9:25	9:08	
59,9	<b>53,1</b>	Rue du Manoir	D16	9:40	9:25	9:08	<p>ROUILLAC EREAC Carrières de Guiternel</p> 
59,6	<b>53,4</b>	<b>SEVIGNAC</b>	D16	9:41	9:26	9:09	
58,3	<b>54,7</b>	Ravitaillement Carrières de Guiternel	D16	9:45	9:30	9:12	
57,5	<b>55,5</b>		D16 / D39	10:07	9:52	9:34	<p>D16</p> 
56,0	<b>57,0</b>	<b>ROUILLAC</b>	D39	10:11	9:56	9:37	

Kilomètres		Itinéraires	Routes	Moyenne horaire de passage			Direction / Observations
reste	cumul			20 km/h	22 km/h	25 km/h	
55,8	<b>57,2</b>	Rue du Vieux Chêne	D39	10:12	9:56	9:38	
55,7	<b>57,3</b>	Rue de la Forge	D39	10:12	9:57	9:38	LANGOURLA 
55,5	<b>57,5</b>	Rue de la Forge	D39	10:13	9:57	9:38	LANGOURLA 
55,1	<b>57,9</b>	<b>ROUILLAC</b>	D39	10:14	9:58	9:39	
51,8	<b>61,2</b>		D39 / D46	10:24	10:07	9:47	
51,6	<b>61,4</b>		D46 / D39	10:25	10:08	9:48	LANGOURLA 
51,2	<b>61,8</b>		D39	10:26	10:09	9:49	
50,5	<b>62,5</b>	<b>LANGOURLA</b>	D39	10:28	10:11	9:50	
50,4	<b>62,6</b>		D39 / VC	10:28	10:11	9:51	S'-JACUT DU MENE 

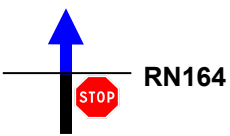
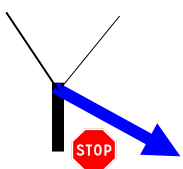
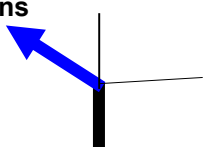
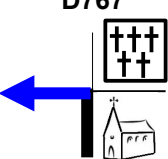
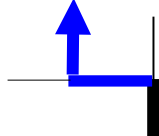


Kilomètres		Itinéraires	Routes	Moyenne horaire de passage			Direction / Observations
reste	cumul			20 km/h	22 km/h	25 km/h	
47,5	<b>65,5</b>		VC	10:37	10:19	9:58	 <b>S<sup>t</sup>-JACUT DU MENE</b>
47,0	<b>66,0</b>		VC	10:38	10:20	9:59	 <b>La Rance</b>
46,7	<b>66,3</b>		VC	10:39	10:21	10:00	 <b>La Boulaie</b>
45,4	<b>67,6</b>	<b>Le Rocher</b>	VC	10:43	10:25	10:03	
44,6	<b>68,4</b>		VC / D6	10:46	10:27	10:05	
44,1	<b>68,9</b>	Rue Cité des Sports	D6 / VC	10:47	10:28	10:06	 <b>St-GOUENO</b> <b>St-GILLES DU M.</b>
40,5	<b>72,5</b>		VC	10:58	10:38	10:14	 <b>D792</b>
38,7	<b>74,3</b>		VC 4	11:03	10:43	10:19	 <b>Montée à environ 10 %</b>
37,7	<b>75,3</b>	Rue des Forges (Commune de Saint-Gouéno)	VC4 / D76	11:06	10:46	10:21	

Kilomètres		Itinéraires	Routes	Moyenne horaire de passage			Direction / Observations
reste	cumul			20 km/h	22 km/h	25 km/h	
37,4	<b>75,6</b>	Rue de Lévy	D76	11:07	10:47	10:22	
37,1	<b>75,9</b>	<del>SAINT-GOUENO</del>	D76	11:08	10:47	10:23	
36,9	<b>76,1</b>		D76 / D22	11:09	10:48	10:23	<p>PLASSALA</p> 
34,3	<b>78,7</b>	PLASSALA	D22	11:17	10:55	10:29	
34,1	<b>78,9</b>	Rue de Rennes	D22	11:17	10:56	10:30	
33,6	<b>79,4</b>	Place de l'Église	D22	11:19	10:57	10:31	
33,5	<b>79,5</b>	Rue du Docteur Bellamy	D22	11:19	10:57	10:31	<p>LANGAST</p> 
33,3	<b>79,7</b>	<del>PLASSALA</del>	D22	11:20	10:58	10:32	
30,6	<b>82,4</b>	La Roche	D22	11:28	11:05	10:38	
29,9	<b>83,1</b>	LANGAST	D22	11:30	11:07	10:40	
29,5	<b>83,5</b>	Place du Centre	D22 / D76	11:31	11:08	10:41	

Kilomètres		Itinéraires	Routes	Moyenne horaire de passage			Direction / Observations
reste	cumul			20 km/h	22 km/h	25 km/h	
29,4	<b>83,6</b>	Rue de Loudéac	D76	11:31	11:08	10:41	<p>PLOUGUENAST ←</p> <p>LOUDEAC</p>
28,9	<b>84,1</b>	<del>LANGAST</del>	D76	11:33	11:10	10:42	
28,2	<b>84,8</b>	<del>LE VIEUX BOURG</del>	D76	11:35	11:12	10:44	
27,7	<b>85,3</b>	<del>LE VIEUX BOURG</del>	D76	11:36	11:13	10:45	
26,5	<b>86,5</b>	<del>PLOUGUENAST</del>	D76	11:40	11:16	10:48	
26,3	<b>86,7</b>	Rue d'Enfer	D76 / D768	11:41	11:17	10:49	<p>LOUDEAC ←</p>
25,9	<b>87,1</b>	Rue du Général de Gaulle	D768	11:42	11:18	10:50	<p>Le Lié</p>
25,6	<b>87,4</b>	Rue Bernard Lanoë	D768	11:43	11:19	10:50	<p>D27</p>
25,5	<b>87,5</b>	Rue de la la Fontaine Sainte-Anne	D768 / VC	11:43	11:19	10:50	<p>D768</p> <p>Lavoir</p>
25,3	<b>87,7</b>	Rue de la la Fontaine Sainte-Anne	VC	11:44	11:20	10:51	
25,1	<b>87,9</b>	Rue de la la Fontaine Sainte-Anne	VC	11:44	11:20	10:51	
25,0	<b>88,0</b>		VC / D76	11:44	11:20	10:52	

Kilomètres		Itinéraires	Routes	Moyenne horaire de passage			Direction / Observations	
reste	cumul			20 km/h	22 km/h	25 km/h		
24,1	<b>88,9</b>	<b>Les Coudrais</b>	D76	11:47	11:23	10:54		
19,4	<b>93,6</b>			12:01	11:36	11:05		
19,0	<b>94,0</b>		D76 / VC	12:02	11:37	11:06		
18,2	<b>94,8</b>		VC	12:05	11:39	11:08		
16,1	<b>96,9</b>		VC	12:11	11:45	11:13		<i>Le Clos Raulet La Brousse</i> 
14,9	<b>98,1</b>		VC / D7 <sup>A</sup>	12:15	11:48	11:16		<i>Saint-Thélo</i> 
12,7	<b>100,3</b>	<b>SAINT-THELO</b>	D7 <sup>A</sup>	12:21	11:54	11:21		
12,7	<b>100,3</b>		D7 <sup>A</sup> /D130	12:21	11:54	11:21		
12,5	<b>100,5</b>		D7 <sup>A</sup> / D69	12:22	11:55	11:22		
12,3	<b>100,7</b>	<b>SAINT-THELO</b>	D69	12:23	11:55	11:22		
12,2	<b>100,8</b>		D69	12:23	11:55	11:22		

Kilomètres		Itinéraires	Routes	Moyenne horaire de passage			Direction / Observations
reste	cumul			20 km/h	22 km/h	25 km/h	
12,1	100,9		D69 / D130	12:23	11:56	11:23	
11,8	101,2		D130 / D81	12:24	11:56	11:23	
11,2	101,8		D81	12:26	11:58	11:25	
9,7	103,3		D81	12:30	12:02	11:28	
9,1	103,9		D81	12:32	12:04	11:30	<p>Chapelle de Saint-Pabu</p>
8,2	104,8	<b>SAINT-GUEN</b>	D81	12:35	12:06	11:32	
7,4	105,6	Rue Surcouff	D81 / VC	12:37	12:08	11:34	
7,2	105,8	Rue de la Libération	VC / D35	12:38	12:09	11:34	
7,1	105,9	<del>SAINT-GUEN</del>	D35	12:38	12:09	11:35	

Kilomètres		Itinéraires	Routes	Moyenne horaire de passage			Direction / Observations
reste	cumul			20 km/h	22 km/h	25 km/h	
4,8	108,2		D35	12:45	12:16	11:40	MÛR DE BRETAGNE 
3,9	109,1	<b>MÛR-DE-BRETAGNE</b>	D35	12:48	12:18	11:42	
2,4	110,6	Rue Léon Lecerf	D35 / D767	12:52	12:22	11:46	
2,2	110,8	Rue Sainte-Suzanne	D676 / VC	12:53	12:23	11:46	Toutes directions 
1,8	111,2	Rue de l'Argoat	VC	12:54	12:24	11:47	D767  Vacancier
1,2	111,8	Rue des Écoles	VC	12:56	12:25	11:49	Vacancier 
1,0	112,0	<del>MÛR-DE-BRETAGNE</del>	VC	12:56	12:26	11:49	
0,9	112,1		VC	12:57	12:26	11:50	 Vacancier
0,8	112,2		VC	12:57	12:26	11:50	Vacancier 
0,0	113,0	<b>MÛR de BRETAGNE</b> ARRIVEE : parking Vacancier		12:59	12:29	11:52	