
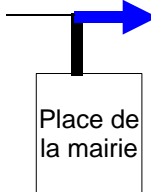

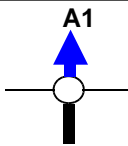

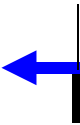

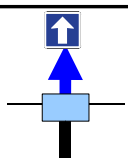

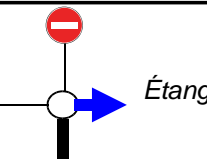

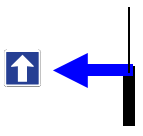

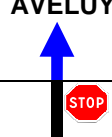
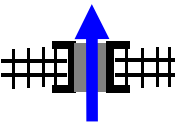

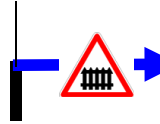



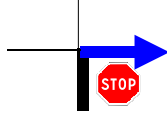






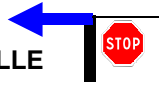

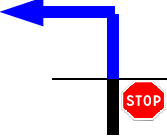



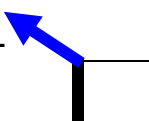




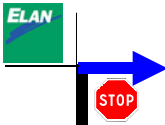

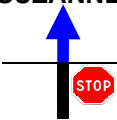






Mercredi 24 mai 2011










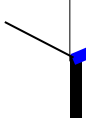


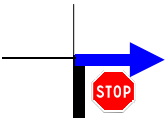

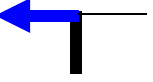
Étape 4 : BEAUVAIS (Oise) à ALBERT (Somme) : 212,5 km



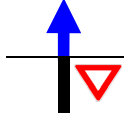


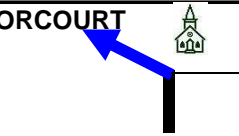





2<sup>e</sup> relais : Albert à Albert : 100 km

Kilomètres		Itinéraires	Routes	Moyenne horaire de passage		Signaliseurs	Direction / Observations
reste	total			20 km/h	25 km/h		
112,5	0,0	<b>ALBERT</b> Départ : Place de l'hôtel de Ville	D929	13:45	13:30		
112,3	0,2	Avenue de la République	D929	13:46	13:31		
111,9	0,6	Rue Emile Duplan		13:47	13:32		
111,7	0,8	Place de Verville		13:48	13:32		
111,4	1,1	Rue Henri Dunant		13:49	13:33		 Étang du vélodrome
111,2	1,3	Rue Duflos-Ferret		13:49	13:34		
111,1	1,4		D50	13:50	13:34		 AVELUY
111,0	1,5		D50	13:50	13:34		
110,1	2,4	<b>ALBERT</b>	D50	13:53	13:36		
109,8	2,7	<b>AVELUY</b>	D50	13:54	13:37		
109,0	3,5	<b>AVELUY</b>	D50	13:56	13:39		

Kilomètres		Itinéraires	Routes	Moyenne horaire de passage		Signalisations	Direction / Observations
reste	total			20 km/h	25 km/h		
108,1	4,4		D50	13:59	13:41		Bois
105,2	7,3	<b>HAMEL</b>	D50	14:07	13:48		
104,6	7,9	<b>HAMEL</b>	D50	14:09	13:49		
104,3	8,2		D50/D73	14:10	13:50		 <i>Mémorial Irlandais</i> <b>THIEPVAL</b>
103,2	9,3		D73	14:13	13:53		 <span style="border: 1px solid black; padding: 2px;">Mémorial irlandais</span>
103,0	9,5		D73	14:14	13:53		Cimetière du Commonwealth à droite
102,2	10,3		D73/D151	14:16	13:55		 <b>ALBERT</b>
102,1	10,4		D151	14:17	13:55		 
102,0	10,5	<b>THIEPVAL</b>	D151	14:17	13:56		
101,9	10,6		D151	14:17	13:56		  Mémorial irlandais
100,5	12,0	<b>AUTHUILLE</b>	D151	14:21	13:59		
99,6	12,9	<b>AUTHUILLE</b>	D151	14:24	14:01		
98,4	14,1		D151/D20	14:28	14:04		<b>OVILLIERS</b>  <b>LA BOSSELLE</b>
96,6	15,9	<b>LA BOISSELLLE</b>	D20	14:33	14:09		
96,5	16,0	Rue de la 34 <sup>ème</sup> division puis Rue Georges Cubiller	D20	14:33	14:09		<b>COURTALMAISON</b> 
95,6	16,9	<b>LA BOISSELLLE</b>	D20	14:36	14:11		


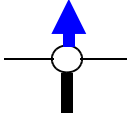

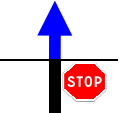
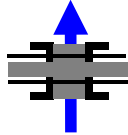
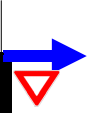


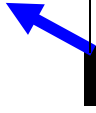

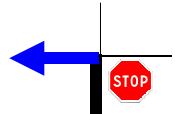

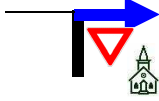
Kilomètres		Itinéraires	Routes	Moyenne horaire de passage		Signalisation	Direction / Observations
reste	total			20 km/h	25 km/h		
93,7	18,8	<b>COURTALMAISON</b>	D20	14:42	14:16		
93,3	19,2		D20	14:43	14:17		<b>BAZENTIN LONGUEVAL</b> 
93,1	19,4	<del><b>COURTALMAISON</b></del>	D20	14:44	14:17		
92,7	19,8		D20	14:45	14:18		Vue panoramique
92,2	20,3		D20	14:46	14:19		Bois
90,6	21,9	<b>BAZENTIN</b>	D20	14:51	14:23		
90,3	22,2	<del><b>BAZENTIN</b></del>	D20	14:52	14:24		
88,8	23,7		D20	14:57	14:27		Cimetière britannique à droite
88,3	24,2	<b>LONGUEVAL</b>	D20	14:58	14:29		
87,9	24,6	Rue d'En-Haut	D20/D197	14:59	14:30		
87,4	25,1	<del><b>LONGUEVAL</b></del>	D197	15:01	14:31		
82,7	29,8	<b>MARICOURT</b>	D197	15:15	14:42		
82,3	30,2		D197	15:16	14:43		<b>SUZANNE</b> D938 
81,6	30,9		D197/VC1	15:18	14:45		<b>Belvédère de Vaux ECLUSIER-VAUX</b> 
80,3	32,2		VC1	15:22	14:48		Belvédère de Vaux Panorama sur la vallée de la Somme
79,5	33,0	<b>VAUX (C<sup>ne</sup> de VAUX-ECLUSIER)</b>	VC1	15:24	14:50		Très joli village
79,4	33,1		VC1	15:25	14:50		 <b>ECLUSIER</b>
79,2	33,3	<del><b>VAUX (C<sup>ne</sup> de VAUX-ECLUSIER)</b></del>	VC1	15:25	14:50		

Kilomètres		Itinéraires	Routes	Moyenne horaire de passage		Signalisation	Direction / Observations
reste	total			20 km/h	25 km/h		
78,1	34,4		VC1	15:29	14:53		 Priorité à droite
78,0	34,5	<b>VAUX-ECLUSIER</b>	VC1	15:29	14:53		
77,8	34,7		VC1	15:30	14:54		 On passe sur plusieurs ponts successifs
77,4	35,1	Rue de Cappy	VC1	15:31	14:55		 Pont- Levis
77,2	35,3	<del>VAUX-ECLUSIER</del>	VC1	15:31	14:55		Route étroite Envoyer des motards à l'avant
75,2	37,3	<b>CAPPY</b>	VC1	15:37	15:00		
74,4	38,1	Rue Vitrou	VC1/D1	15:40	15:02		<b>PERONNE</b> 
74,3	38,2	Rue de Chuignes	D1/VC2	15:40	15:02		 <b>CHUIGNES</b>
73,9	38,6	<del>CAPPY</del>	VC2	15:41	15:03		Passage sous un pont étroit Envoyer des motards à l'avant
72,0	40,5	<b>CHUIGNES</b>	VC2	15:47	15:08		
71,4	41,1	Rue de Chuignolles	VC2/D71	15:49	15:09		
70,9	41,6	<del>CHUIGNES</del>	D71	15:50	15:10		
69,5	43,0		D71	15:54	15:14		<b>CHUIGNOLLES</b> 
69,2	43,3	<b>CHUIGNOLLES</b>	D71	15:55	15:14		

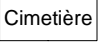
















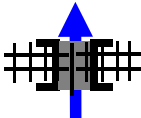
Kilomètres		Itinéraires	Routes	Moyenne horaire de passage		Signalisation	Direction / Observations
reste	total			20 km/h	25 km/h		
68,4	44,1		D71	15:58	15:16		 MERINCOURT s/ S.
68,3	44,2	<b>CHUIGNOLLES</b>	D71	15:58	15:17		
67,9	44,6		D71	15:59	15:18		MERINCOURT s/ S.  D329
65,0	47,5	<b>MERICOURT-S/-SOMME</b>	D71	16:08	15:24		Priorités à droite dans l'agglomération
64,7	47,8	Rue Là-Haut	D71	16:09	15:25		MORCOURT 
64,4	48,1	<b>MERICOURT-S/-SOMME</b>	D71	16:10	15:26		
62,4	50,1	<b>MORCOURT</b>	D71	16:16	15:31		
61,0	51,5	<b>MORCOURT</b>	D71	16:20	15:34		
60,3	52,2	<b>CERIZY</b>	D71	16:22	15:36		
60,2	52,3		D71/D71 <sup>A</sup>	16:22	15:36		 CHIPILLY
<b>60,1</b>	<b>52,4</b>		<b>D71<sup>A</sup></b>	<b>16:23</b>	<b>15:36</b>		<b>Ravitaillement</b> Délaissé à gauche 20 mètres après avoir tourné 
60,2	52,3		D71 <sup>A</sup>	16:42	15:36		 A la sortie du ravitaillement, on revient sur nos pas
60,1	52,4	Rue de Morcourt	D71 <sup>A</sup> /D71	16:43	15:36		 CERISY


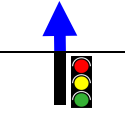


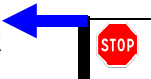

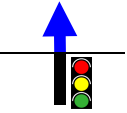
Kilomètres		Itinéraires	Routes	Moyenne horaire de passage		Signalisation	Direction / Observations
reste	total			20 km/h	25 km/h		
59,8	52,7	Rue de Sailly	D71	16:44	15:37		<b>LE HAMEL</b>
59,7	52,8	Rue de Sailly	D71	16:44	15:37		 Monuments aux morts
59,2	53,3	<del>CERIZY</del>	D71	16:45	15:38		
57,6	54,9		D71	16:50	15:42		<b>LE HAMEL</b>
57,4	55,1		D71	16:51	15:43		Très belle vue sur la vallée de la Somme
54,9	57,6	<b>LE HAMEL</b>	D71	16:58	15:49		
54,6	57,9	Rue Grande Rue	D71	16:59	15:49		 Monuments aux morts
54,5	58,0	Rue de Villers-Bretonneux	D71/VC202	16:59	15:50		<b>VILLERS-BRETONNEUX</b>
54,0	58,5	<del>LE HAMEL</del>	VC202	17:01	15:51		
51,9	60,6		VC202/VC204	17:07	15:56		<b>VILLERS-BRETONNEUX</b>
50,2	62,3		VC204/D1029	17:12	16:00		
49,6	62,9	<b>VILLERS-BRETONNEUX</b>	D1029	17:14	16:01		
49,1	63,4	Rue de Corbie	D1029/D23	17:16	16:03		 <b>FOUILLOY CORBIE</b>
48,4	64,1	<del>VILLERS-BRETONNEUX</del>	D23	17:18	16:04		Vue panoramique

Kilomètres		Itinéraires	Routes	Moyenne horaire de passage		Signalisation	Direction / Observations
reste	total			20 km/h	25 km/h		
47,2	65,3		D23	17:21	16:07		 
46,2	66,3	<b>FOUILLOY</b>	D23	17:24	16:10		
45,9	66,6	Chemin de Boves	D23	17:25	16:10		
45,8	66,7	Chemin de Boves	D23	17:26	16:31		
							Route étroite Envoyer des motards à l'avant
45,4	67,1	<b>FOUILLOY</b>	D23	17:27	16:32		
44,5	68,0		D23/VC201	17:29	16:34		
							Priorité à droite Route très étroite
43,8	68,7		VC201/D1	17:32	16:35		<b>DAOURS AMIENS</b> 
41,6	70,9	<b>DAOURS</b>	D1	17:38	16:41		
41,3	71,2	Rue de la République	D1	17:39	16:41		 Canal La Somme
40,9	71,6	Rue du Pont-Noyelles	D1/D115	17:40	16:42		 PONT-NOYELLES
40,4	72,1	<b>DAOURS</b>	D115	17:42	16:44		
37,0	75,5	<b>PONT-NOYELLES</b>	D115	17:52	16:52		

Kilomètres		Itinéraires	Routes	Moyenne horaire de passage		Signalisation	Direction / Observations
reste	total			20 km/h	25 km/h		
37,0	75,5	Route de Daours	D115	17:52	16:52		Vers D929 BEHENCOURT 
36,2	76,3	Route de Daours	D115	17:54	16:54		BEHANCOURT CONTAY D929 
35,7	76,8	<b>PONT-NOYELLES</b>	D115	17:56	16:55		
35,1	77,4		D115	17:58	16:56		 D929
32,7	79,8	<b>BEHENCOURT</b>	D115	18:05	17:02		
32,3	80,2	Rue de la Chapelle	D115/VC	18:06	17:03		D78  VC
32,2	80,3	Rue de la Chapelle	VC	18:06	17:03	 	 Route très très étroite Envoyer des motards à l'avant
32,0	80,5	<b>BEHENCOURT</b>	VC	18:07	17:04		
29,2	83,3		VC/D23	18:15	17:10		
27,4	85,1		D23	18:21	17:15		Cimetière britannique à droite
26,8	85,7	<b>CONTAY</b>	D23	18:23	17:16		
26,6	85,9	Rue du Château	D23/D919	18:23	17:17		
26,1	86,4	<b>CONTAY</b>	D919	18:25	17:18		
26,0	86,5	<b>VADENCOURT</b>	D919	18:25	17:18		



Kilomètres		Itinéraires	Routes	Moyenne horaire de passage		Signalisations	Direction / Observations
reste	total			20 km/h	25 km/h		
25,5	87,0	<del>VADENCOURT</del>	D919	18:26	17:19		
24,3	88,2	<del>WARLOY-BAILLON</del>	D919	18:30	17:22		
22,9	89,6	Rue du Mai	D919/D179	18:34	17:26		  <b>BAZIEUX ALBERT</b>
22,5	90,0	Rue Jules Ferry	D179/D91	18:35	17:26		 <b>HENENCOURT ALBERT</b> 
22,4	90,1	<del>WARLOY-BAILLON</del>	D91	18:36	17:27		
20,9	91,6		D91	18:40	17:30		Bois
19,9	92,6	<del>HENENCOURT</del>	D91	18:43	17:33		
19,8	92,7	Rue du Château	D91	18:44	17:33		  <b>ALBERT</b>
19,7	92,8	Rue Neuve puis Rue Millencourt	D91	18:44	17:33		 <b>MILLENCOURT ALBERT</b> 
19,3	93,2	<del>HENENCOURT</del>	D91	18:45	17:34		
18,3	94,2	<del>MILLENCOURT</del>	D91	18:48	17:37		
18,0	94,5	Rue de Senlis	D91	18:49	17:37		 
17,8	94,7	Rue d'Albert	D91	18:50	17:38		 
17,4	95,1	<del>MILLENCOURT</del>	D91	18:51	17:39		
14,0	98,5	<del>ALBERT</del>	D91	19:01	17:47		
13,5	99,0	Rue Aristide Briand	D91/D938	19:02	17:48		

Kilomètres		Itinéraires	Routes	Moyenne horaire de passage		S i g n a l e u r s	Direction / Observations
reste	total			20 km/h	25 km/h		
13,2	99,3	Rue Jules Ferry	D938	19:03	17:49		
12,9	99,6	Rue Jules Ferry	D938/D329	19:04	17:50		Jardin public 
12,8	99,7	Rue Jean Guyon	D329	19:05	17:50		MOREUIL MONTDIDIER PERONNE 
12,6	99,9	Rue Jean Guyon	D329	19:05	17:50		
12,5	100,0	<b>Arrivée : Place de l'hôtel de Ville</b>		19:05	17:50		