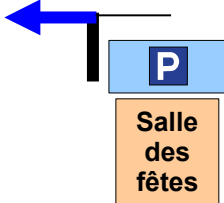
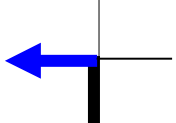


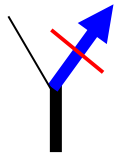

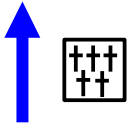


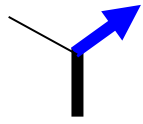
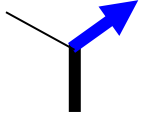


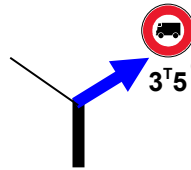



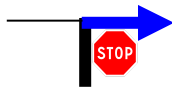

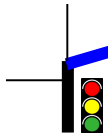

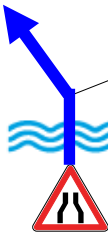








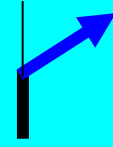
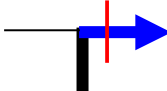

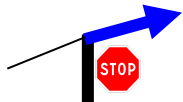
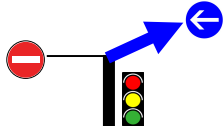


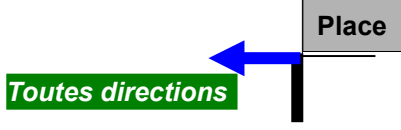

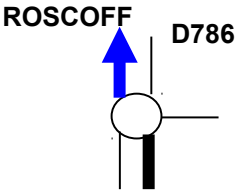


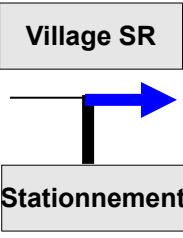

Mercredi 3 juin : Huelgoat à Trégastel :98 km












Kilomètres		Itinéraires	Routes	Moyenne horaire de passage			Direction / Observations
reste	cumul			20 km/h	22 km/h	25 km/h	
98,0	0,0	HUELGOAT DEPART : Salle des fêtes Rue de Berrien	D14	12:30	12:30	12:00	
97,9	0,1	Rue des Carrières	D14 / VC	12:31	12:31	12:01	<i>Kerbizien</i> 
97,8	0,2	Rue des Carrières	VC	12:31	12:31	12:01	
97,3	0,7	Rue des Carrières	VC	12:33	12:32	12:02	
96,6	1,4	Rue des Carrières	VC				
96,6	1,4	HUELGOAT	VC	12:35	12:34	12:04	
95,8	2,2	Croaz Stephan	VC	12:37	12:36	12:06	
94,9	3,1	Goassalec	VC	12:40	12:39	12:08	
91,6	6,4	Quinoualc'h	VC	12:50	12:48	12:16	
91,3	6,7		VC / D42	12:51	12:49	12:17	LA FEUILLEE 
87,7	10,3	Keranhéroff	D42	13:01	12:59	12:25	
87,3	10,7	LA FEUILLEE	D42	13:03	13:00	12:26	

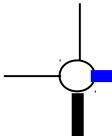
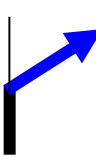
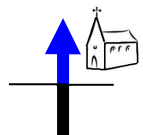
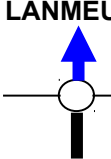
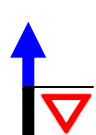
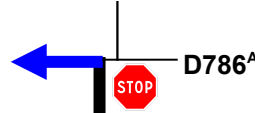

Kilomètres		Itinéraires	Routes	Moyenne horaire de passage			Direction / Observations
reste	cumul			20 km/h	22 km/h	25 km/h	
87,2	10,8	Rue Jean-Louis Goarnisson	D42	13:03	13:00	12:26	
87,0	11,0	Rue Menez Are	VC	13:03	13:00	12:27	
86,9	11,1	Rue Menez Are	VC	13:04	13:01	12:27	
86,8	11,2	Place des Marronniers Puis Hent Dour Bras	VC	13:04	13:01	12:27	
86,6	11,4		VC	13:05	13:02	12:28	 SIZUN BREST
86,4	11,6	LA FEUILLEE	VC	13:05	13:02	12:28	
85,7	12,3		VC / D764	13:07	13:04	12:30	 MORLAIX BREST
85,4	12,6		D764	13:08	13:05	12:31	 2 X 2 voies pendant 1 km
84,4	13,6		D764 / D36	13:11	13:08	12:33	 3¹5 Col de Trédudon
83,4	14,6		D36	13:14	13:10	12:36	

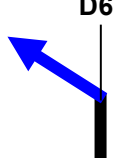

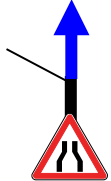
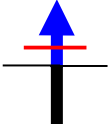
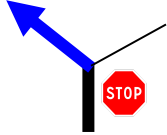
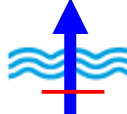
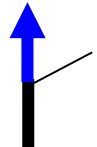
Kilomètres		Itinéraires	Routes	Moyenne horaire de passage			Direction / Observations	
reste	cumul			20 km/h	22 km/h	25 km/h		
82,5	15,5		D36	13:17	13:13	12:38		Panorama
82,2	15,8		D36 / D765	13:18	13:14	12:38		 2 X 2 voies pendant 1 km
80,4	17,6	PLOUNEVEZ-MENEZ	D765	13:23	13:18	12:43		
80,1	17,9	Rue de Lampaul	D765 / D111	13:24	13:19	12:43		 LE CLOITRE Forte montée
79,8	18,2	PLOUNEVEZ-MENEZ	D111	13:25	13:20	12:44		
79,2	18,8		D111	13:27	13:22	12:46		Panorama sur la baie de Morlaix
77,2	20,8	Kernélec	D111	13:33	13:27	12:50		
76,4	21,6	LE RELECQ	D111	13:35	13:29	12:52		
76,0	22,0	Route de Lampaul	D111	13:36	13:30	12:53		 Trédudon Le Relecq
75,7	22,3	Route de Lampaul	D111	13:37	13:31	12:54		
75,6	22,4	LE RELECQ	D111	13:38	13:32	12:54		
			D111				 	Très beaux paysages Route sinueuse
73,1	24,9		D111 / D769	13:45	13:38	13:00		 MORLAIX

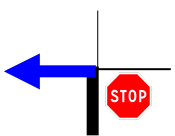
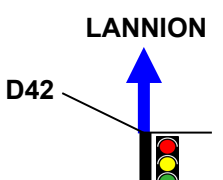

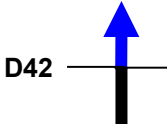


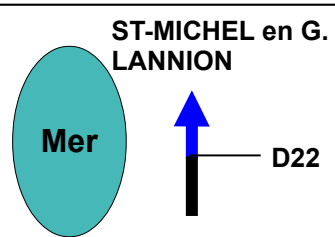

Kilomètres		Itinéraires	Routes	Moyenne horaire de passage			Direction / Observations
reste	cumul			20 km/h	22 km/h	25 km/h	
							 Route sinueuse et boisée jusqu'à Morlaix   On longe la vallée du Queffleuth
65,9	32,1	Le Fumé	D769	14:07	13:58	13:18	
63,5	34,5		D769	14:14	14:05	13:23	 Le Queffleuth
62,0	36,0	Pont-Poll	D769	14:18	14:09	13:27	
60,9	37,1	Pause avant d'arriver à Morlaix SANS ravitaillement	D769	14:22	14:12	13:30	
60,4	37,6		D769	14:33	14:23	13:41	
60,4	37,6	ST-MARTIN DES CHAMPS	D769	14:33	14:23	13:41	
60,3	37,7	Route de Carhaix	D769	14:34	14:23	13:41	MORLAIX CENTRE  D712 ^B
59,3	38,7	MORLAIX	D769	14:37	14:26	13:43	
59,2	38,8	Rue de Brest	D769	14:37	14:26	13:44	
58,2	39,8	Rue Carnot	D769 / D786	14:40	14:29	13:46	



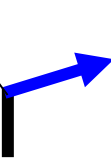
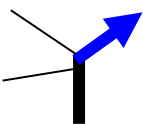

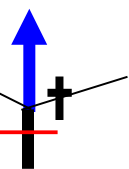
Kilomètres		Itinéraires	Routes	Moyenne horaire de passage			Direction / Observations
reste	cumul			20 km/h	22 km/h	25 km/h	
58,1	39,9	Rue d'Aiguillon	D786	14:40	14:29	13:46	 Toutes directions
58,0	40,0	Place des Otages	D786	14:40	14:30	13:46	 Passage sous le viaduc
57,5	40,5	Quai du Léon	D786 / D769	14:42	14:31	13:48	
57,4	40,6	Quai du Léon	D769	14:42	14:31	13:48	
57,1	40,9	MORLAIX	D769	14:43	14:32	13:49	
57,1	40,9	ST-MARTIN DES CHAMPS	D769	14:43	14:32	13:49	
57,0	41,0	Village sécurité routière Place Edmond Puyo Port de plaisance	D769	14:43	14:32	13:49	
57,0	41,0	Place Edmond Puyo	D769	15:13	15:02	14:19	 Village SR Stationnement
56,9	41,1	ST-MARTIN DES CHAMPS	D769	15:14	15:03	14:19	
56,9	41,1	MORLAIX	D769	15:14	15:03	14:19	
56,6	41,4	Quai de Tréguier	D769	15:15	15:03	14:20	 Toutes directions

Kilomètres		Itinéraires	Routes	Moyenne horaire de passage			Direction / Observations
reste	cumul			20 km/h	22 km/h	25 km/h	
56,2	41,8	Quai de Tréguier	D769	15:16	15:04	14:21	  
55,5	42,5	Route du Bas de la Rivière	D789 / D76	15:18	15:06	14:22	 
		Route du Bas de la Rivière	D76				 
55,3	42,7	MORLAIX	D76	15:19	15:07	14:23	
55,1	42,9		D76	15:19	15:07	14:23	 On passe sous le viaduc De la RN 12  On longe la rivière de Morlaix jusqu'au Dourduff
53,7	44,3	Ty Nod	D76	15:23	15:11	14:27	
52,7	45,3	Kirio	D76	15:26	15:14	14:29	
49,8	48,2	LE DOURDUFF (C^{ME} DE PLOUEZOC'H)	D76	15:35	15:22	14:36	
49,8	48,2		D76	15:35	15:22	14:36	 
49,4	48,6	LE DOURDUFF (C^{ME} DE PLOUEZOC'H)	D76	15:36	15:23	14:37	
47,4	50,6	PLOUEZOC'H	D76	15:42	15:28	14:42	

Kilomètres		Itinéraires	Routes	Moyenne horaire de passage			Direction / Observations
reste	cumul			20 km/h	22 km/h	25 km/h	
47,2	50,8	Route de St- Antoine	D76 / C5	15:43	15:29	14:42	 LANMEUR PLOUGASNOU
46,6	51,4	Route de St- Antoine	C2	15:45	15:31	14:44	
46,3	51,7	Route de St- Antoine	C2	15:46	15:31	14:45	LANMEUR 
46,1	51,9	PLOUEZOC'H	C2	15:46	15:32	14:45	
45,8	52,2		C2	15:47	15:33	14:46	LANMEUR  D46
39,3	58,7	LANMEUR	C2	16:07	15:51	15:01	
39,1	58,9	Rue de Plouézoc'h	C2	16:07	15:51	15:02	
38,8	59,2	Place Tanguy Prigent	C2 / D786 ^A	16:08	15:52	15:03	<i>Autres directions</i>  D786 ^A
38,7	59,3	Rue de la Libération	D786 ^A / D 64	16:08	15:52	15:03	 PLESTIN LES G. PLOUGNEAU Vers RN 12

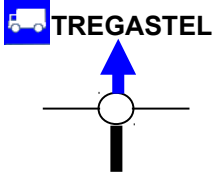
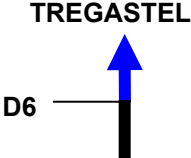
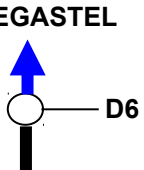

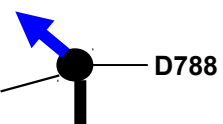
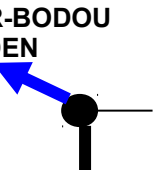
Kilomètres		Itinéraires	Routes	Moyenne horaire de passage			Direction / Observations
reste	cumul			20 km/h	22 km/h	25 km/h	
38,6	59,4	Rue du Pont-Menou	D64 / VC	16:09	15:52	15:03	PONT-MENOU 
			VC				 Route très vallonnée jusqu'à Plestin-les-Grèves
38,0	60,0	LANMEUR	VC	16:10	15:54	15:04	
37,3	60,7	Hospital bell	VC	16:13	15:56	15:06	
35,9	62,1		VC	16:17	16:00	15:10	
35,3	62,7		VC	16:19	16:01	15:11	
35,3	62,7	PONT-MENOU <i>(C^{ME} de Pouégat-Guérand)</i>	VC	16:19	16:01	15:11	
32,0	66,0	Rue de Pont-Menou	VC	16:28	16:10	15:19	
34,5	63,5	PONT-MENOU <i>(C^{ME} de Pouégat-Guérand)</i>	VC	16:21	16:04	15:13	
34,5	63,5		VC	16:21	16:04	15:13	 Le Douron
34,5	63,5	CÔTES D'ARMOR	C7	16:21	16:04	15:13	
33,0	65,0	PLESTIN-LES-GREVES	C7	16:25	16:08	15:16	
32,5	65,5	Rue de Pont-Menou	C7	16:27	16:09	15:18	

Kilomètres		Itinéraires	Routes	Moyenne horaire de passage			Direction / Observations
reste	cumul			20 km/h	22 km/h	25 km/h	
32,0	66,0	Rue de Pont-Menou	C7 / D786	16:28	16:10	15:19	
31,5	66,5	Avenue des Frères Le Gall	D786	16:30	16:12	15:20	
30,8	67,2	Avenue des Frères Le Gall	D786	16:32	16:14	15:22	 Îlots centraux tout le long de la route
30,2	67,8	Avenue des Frères Le Gall		16:34	16:15	15:23	
30,2	67,8	PLESTIN-LES-GREVES	D786	16:34	16:15	15:23	
			D786	13:10	13:10	12:40	 Route très vallonnée jusqu'à l'arrivée à Trégastel
29,7	68,3	ST-EFFLAM <i>(C^{ME} de Plestin-les-Grèves)</i>	D786	16:35	16:17	15:24	
29,6	68,4	Avenue de la Lieue de Grève	D786	16:36	16:17	15:25	 On longe la grève
28,3	69,7	ST-EFFLAM <i>(C^{ME} de Plestin-les-Grèves)</i>	D786	16:40	16:21	15:28	
27,2	70,8		D786	16:43	16:24	15:30	
26,6	71,4	Ravitaillement possible (aire de pique-nique)	D786	16:45	16:25	15:32	
26,4	71,6	ST-MICHEL-EN-GREVES	D786	17:05	16:46	15:52	

Kilomètres		Itinéraires	Routes	Moyenne horaire de passage			Direction / Observations
reste	cumul			20 km/h	22 km/h	25 km/h	
25,5	72,5	Rue de la Côte des Bruyères	D786	17:08	16:48	15:54	 Îlots centraux en pavés Longue et forte montée
25,0	73,0		D786 / D30	17:09	16:50	15:56	 D786  BEGARD PLOUMILLIAU Forte montée
24,9	73,1	ST-MICHEL-EN-GREVES	D30	17:10	16:50	15:56	
24,0	74,0		D30	17:12	16:52	15:58	
22,6	75,4	Kerdrenkenn	D30	17:17	16:56	16:01	
22,2	75,8	PLOUMILLIAU	D30	17:18	16:57	16:02	
21,9	76,1	Rue de la Lieue de Grève	D30	17:19	16:58	16:03	
21,8	76,2	Place de l'Église Puis Rue Anatole Le Bras	D30 / D88	17:19	16:58	16:03	
20,8	77,2	PLOUMILLIAU	D88	17:22	17:01	16:06	
20,8	77,2		D88 / D132	17:22	17:01	16:06	 PLOULEC'H
20,4	77,6	Ar Gollod Vihan	D132	17:23	17:02	16:07	
19,9	78,1	Traou ar Pont	D132	17:25	17:03	16:08	
19,6	78,4	Kerwaslez	D132	17:26	17:04	16:09	

Kilomètres		Itinéraires	Routes	Moyenne horaire de passage			Direction / Observations
reste	cumul			20 km/h	22 km/h	25 km/h	
19,5	78,5		D132	17:26	17:05	16:09	
19,2	78,8		D132 / D786	17:27	17:05	16:10	
17,1	80,9		D786	17:33	17:11	16:15	
16,1	81,9		D786	17:36	17:14	16:17	
15,4	82,6	BEL-AIR <i>(C^{ME} de Ploulec'h)</i>	D786	17:38	17:16	16:19	
15,3	82,7	Boulevard Mendès France	D786	17:39	17:16	16:19	
15,1	82,9	LOGUIVY-LÈS-LANNION <i>(C^{ME} de Lannion)</i>	D786	17:39	17:17	16:19	
15,0	83,0	Boulevard Mendès France	D786	17:39	17:17	16:20	 Pente à 8 %
13,9	84,1	LANNION	D786	17:43	17:20	16:22	
13,8	84,2	Boulevard Mendès France	D786	17:43	17:20	16:23	

Kilomètres		Itinéraires	Routes	Moyenne horaire de passage			Direction / Observations
reste	cumul			20 km/h	22 km/h	25 km/h	
13,5	84,5	Boulevard Mendès France	D786	17:44	17:21	16:23	
13,4	84,6	Pont Viarmes Puis Quai Maréchal Joffre	D786 / D788	17:44	17:21	16:24	<p>PERROS-GUIRREC TREGASTEL</p> <p>Le Léguer</p>
12,8	85,2	Avenue de la Résistance	D788	17:46	17:23	16:25	<p>Le Léguer</p>
12,5	85,5	Avenue de la Résistance	D788	17:47	17:24	16:26	<p>PERROS-GUIRREC D21</p> <p> 2 X 2 voies en montée jusqu'au giratoire</p>
11,5	86,5	Avenue de la Résistance	D788	17:50	17:26	16:28	<p>PERROS-GUIRREC TREGASTEL</p> <p> 2 X 2 voies jusqu'au giratoire</p>
10,7	87,3	Avenue Pierre Marzin	D788 / D11	17:52	17:29	16:30	<p>TREGASTEL</p>
10,1	87,9	Avenue Pierre Marzin	D11	17:54	17:30	16:31	<p> îlots centraux</p>

Kilomètres		Itinéraires	Routes	Moyenne horaire de passage			Direction / Observations
reste	cumul			20 km/h	22 km/h	25 km/h	
9,4	88,6	Route de Trégastel	D11	17:56	17:32	16:33	
9,3	88,7	LANNION	D11	17:57	17:32	16:33	
8,9	89,1	LE RHU (Commune de Lannion)	D11	17:58	17:33	16:34	
8,1	89,9	LE RHU (Commune de Lannion)	D11	18:00	17:36	16:36	
6,3	91,7		D11	18:06	17:41	16:41	
5,8	92,2		D11	18:07	17:42	16:42	
5,4	92,6	Gweradur	D11	18:08	17:43	16:43	
2,3	95,7	TREGASTEL	D11	18:18	17:51	16:50	
2,0	96,0	Route de Lannion	D11	18:18	17:52	16:51	
1,2	96,8	Rue de Poul Palud	D11 / D788	18:21	17:54	16:53	
1,0	97,0	Rue de Poul Palud	D788	18:21	17:55	16:53	

Kilomètres		Itinéraires	Routes	Moyenne horaire de passage			Direction / Observations
reste	cumul			20 km/h	22 km/h	25 km/h	
0,9	97,1	Rue de Poul Palud Puis Rue Charles Le Goffic	D788	18:22	17:55	16:54	
0,6	97,4	Rue de Panama	VC	18:23	17:56	16:54	
0,4	97,6	Rue des Calculots		18:23	17:57	16:55	
0,1	97,9	Rue des Calculots		18:24	17:57	16:55	
0,0	98,0	TREGASTEL ARRIVEE : parking Belambra		18:24	17:58	16:56	