

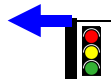

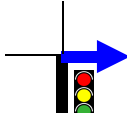

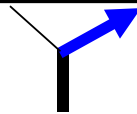
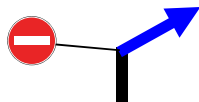



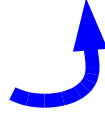

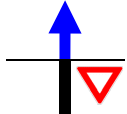





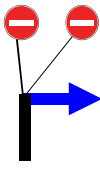

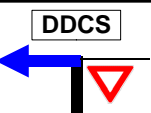

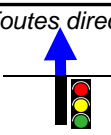


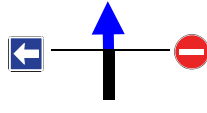

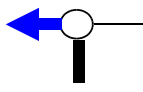

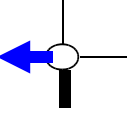



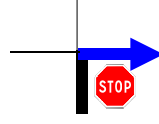





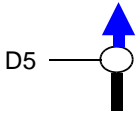

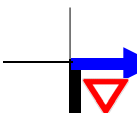

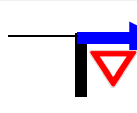

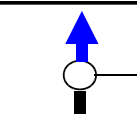

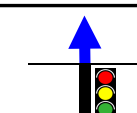

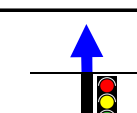



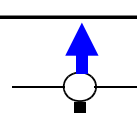



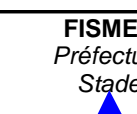
Dimanche 22 mai 2011

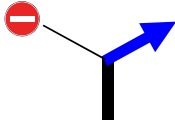

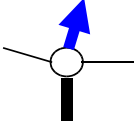

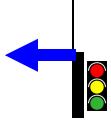
Étape 1 : LAON à LAON (Aisne) : 87,5 km

1^{er} relais : Laon à Laon : 10,5 km

Kilomètres		Itinéraires	Routes	Moyenne horaire de passage		Signaliseur	Direction / Observations
reste	cumul			18 km/h	20 km/h		
10,5	0,0	LAON Départ : stade Marcel Levindrey		10:00	10:00		 <div style="border: 1px solid black; padding: 5px; width: fit-content; margin: 0 auto;">Parking</div>
10,4	0,1	Rue Pasteur		10:00	10:01		
10,2	0,3	Rampe d'Ardon		10:00	10:01		 <i>Préfecture Cité médiévale</i>
8,6	1,9	Promenade de la Couloire		10:07	10:06		 montée très raide
8,5	2,0	Promenade de la Couloire		10:07	10:06		
8,5	2,0	Promenade de la Couloire		10:07	10:06		<div style="border: 1px solid black; padding: 5px; width: fit-content; margin: 0 auto;">Cité médiévale</div> 
8,2	2,3	Allée Jean Martinot		10:08	10:07		
7,9	2,6	Promenade Ytzhak Rabin		10:09	10:08		<i>Cathédrale</i> 
				10:00	10:00		<i>Forte descente</i>
7,2	3,3	Place du Général Leclerc		10:11	10:10		Réception mairie
7,2	3,3	Rue du Bourg		11:11	11:10	 	 <i>rues pavées</i>

Kilomètres		Itinéraires	Routes	Moyenne horaire de passage		Signaliseur	Direction / Observations
reste	cumul			18 km/h	20 km/h		
7,1	3,4	Rue Franklin Roosevelt		11:12	11:11		
7,0	3,5	Rue Méchain		11:12	11:11		Toutes directions 
6,9	3,6	Rue JF Kennedy		11:12	11:11		Toutes directions 
6,5	4,0	Rue du 13 octobre		11:14	11:12		
6,4	4,1	Rue du 13 octobre		11:14	11:13		
6,2	4,3	Rue Henri Martin		11:15	11:13		
6,0	4,5	Rue Pascal Ceccaldi		11:15	11:14		Toutes directions 
5,8	4,7	Rue Marcel Berthelot		11:16	11:15		
5,6	4,9	Rue Marcellin Berthelot		11:17	11:15		
5,5	5,0	Rue de la Libération		11:17	11:15		
5,3	5,2	Rue Jacques-François Glatigny	D5	11:18	11:16		 Forte descente Revêtement rugueux

Kilomètres		Itinéraires	Routes	Moyenne horaire de passage		Signaliseur	Direction / Observations
reste	cumul			18 km/h	20 km/h		
4,5	6,0		D7	11:20	11:18		D5 
3,9	6,6	Rue Daniel Tarpin		11:22	11:20		 Centre ville
3,5	7,0	Rue Gabriel Péri Puis rue Nestor Gréhant	D7	11:24	11:21		
3,2	7,3	Boulevard Pierre Brossolette	D181	11:25	11:22		
2,9	7,6	Boulevard Pierre Brossolette	D181	11:26	11:23		
2,6	7,9	Boulevard Pierre Brossolette	D181	11:27	11:24		
2,1	8,4	Boulevard Pierre Brossolette	D181	11:28	11:26		 
2,0	8,5	Boulevard Pierre Brossolette	D181	11:29	11:26		Gare 
1,9	8,6	Boulevard de Lyon		11:29	11:26		FIRMES VAUX Préfecture 
1,6	8,9	Boulevard de Lyon		11:30	11:27		DDT sur la droite
1,5	9,0	Boulevard de Lyon		11:30	11:27		Pont sous le TOMA
1,3	9,2	Rue Fernand Thuillard		11:31	11:28		FISMES Préfecture Stade 

Kilomètres		Itinéraires	Routes	Moyenne horaire de passage		S i g n a l e u r	Direction / Observations
reste	cumul			18 km/h	20 km/h		
1,0	9,5	Rue Scheffer		11:32	11:29		
0,7	9,8	Rue Pasteur	D967	11:33	11:30		FISMES Stade 
0,1	10,4	Rue Léo Lagrange		11:35	11:32		
0,0	10,5	Arrivée Stade Marcel Levindrey		11:35	11:32		