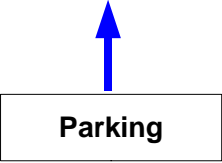





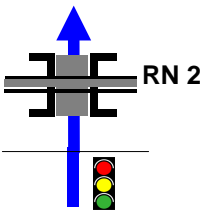


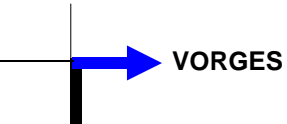

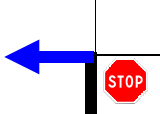
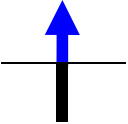


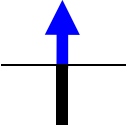
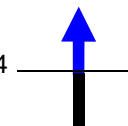



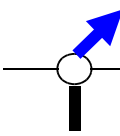

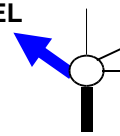






















Dimanche 22 mai 2011


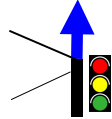

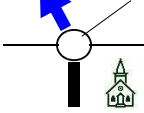


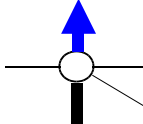
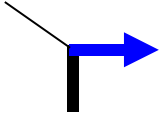

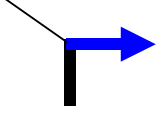




Étape 1 : LAON à LAON (Aisne) : 87,5 km

2<sup>e</sup> relais : Laon à Laon : 77 km


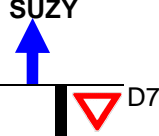

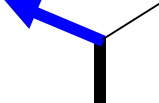

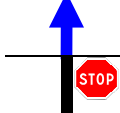

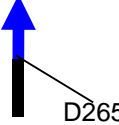

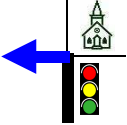
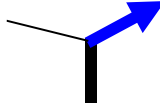
Kilomètres		Itinéraires	Routes	Moyenne horaire de passage		Signalisation	Direction / Observations
reste	total			20 km/h	25 km/h		
77,0	0,0	LAON Départ Stade Marcel Levindrey		13:00	13:00		
76,9	0,1	Rue Pasteur	D967	13:01	13:01		
76,7	0,3	Rue Arsène Houssaye	D967	13:01	13:01		A26 REIMS FIRMES 
76,3	0,7	Rue Arsène Houssaye	D967	13:03	13:02		FISMES 
75,0	2,0	LAON	D967	13:06	13:05		
73,2	3,8	BRUYERES-et-MONBERRAULT	D967	13:12	13:10		
73,0	4,0		D967	13:12	13:10		
72,7	4,3	Rue Porte de Laon	D967	13:13	13:11		Traversée du centre bourg très étroite Envoyer des motards pour bloquer la circulation en face
72,1	4,9	Avenue de Verdun	D967/D252	13:15	13:12		
71,8	5,2	Rue Arsène Houssaye	D252/D25	13:16	13:13		VORGES 

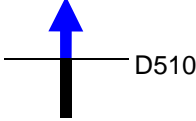

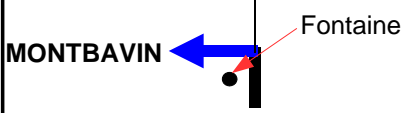


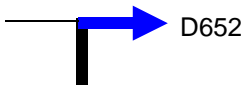
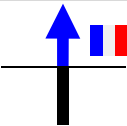

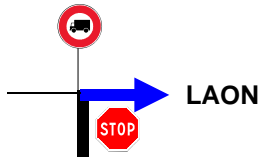
Kilomètres		Itinéraires	Routes	Moyenne horaire de passage		Signalisation	Direction / Observations
reste	total			20 km/h	25 km/h		
71,5	5,5	<b>VORGES</b>	D25	13:17	13:14		
70,9	6,1	Rue de Presles	D25	13:19	13:15		<b>PRESLES-et-THIERRY</b> 
70,7	6,3	Rue de Presles	D25	13:19	13:16		Caniveaux en travers la route
70,1	6,9	<b>VORGES</b>	D25	13:21	13:17		
69,7	7,3	<b>PRESLES-et-THIERRY</b>	D25	13:22	13:18		
69,5	7,5	Grande rue	D25	13:23	13:18		Ilot central
69,1	7,9		D25	13:24	13:19		<b>NOUVION-le-VIEUX</b> 
68,1	8,9		D25	13:27	13:22		<b>NOUVION-le-VIEUX</b> D54 
67,9	9,1	<b>PRESLES-et-THIERRY</b>	D25	13:28	13:22		
							Forêt
67,2	9,8	<b>NOUVION-le-VIEUX</b>	D25	13:30	13:24		
66,5	10,5	<b>NOUVION-le-VIEUX</b>	D25	13:32	13:26		
66,0	11,0	<b>LAVAL-en-LAONNOIS</b>	D25	13:33	13:27		
65,5	11,5	<b>LAVAL-en-LAONNOIS</b>	D25	13:35	13:28		
							Forêt
63,5	13,5		D25/D65	13:41	13:33		<b>ETROUVELLES</b>  RN 2
63,4	13,6		D25/D23	13:41	13:33		<b>URCEL</b>  


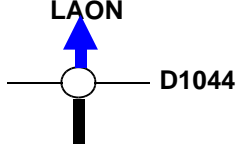
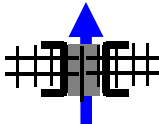

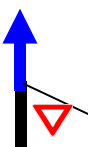

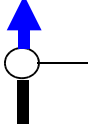

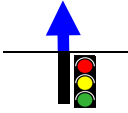

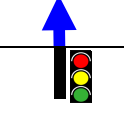



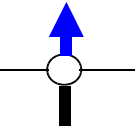

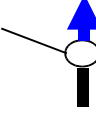

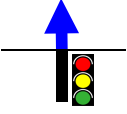
Kilomètres		Itinéraires	Routes	Moyenne horaire de passage		S i g n a l e u r s	Direction / Observations
reste	total			20 km/h	25 km/h		
62,7	14,3		D23	13:43	13:35		 
61,3	15,7		D23/D15	13:48	13:38		 ROYAUCOURT
							Forêt
59,7	17,3		D15/D653	13:52	13:42		CHAVIGNON 
							Forêt
59,4	17,6		D653	13:53	13:43		 
58,7	18,3		D654	13:55	13:44		 
58,4	18,6		D655	13:56	13:45		  Canal de l'Oise Et de l'Aisne
57,9	19,1	<b>Les Bruyères</b>	D656	13:58	13:46		Nombreux virages jusqu'à Chavignon
56,7	20,3	<b>CHAVIGNON</b>	D658	14:01	13:49		
56,3	20,7		D659/D19	14:03	13:50		 PINON 
55,9	21,1	<b>CHAVIGNON</b>	D19	14:04	13:51		
52,7	24,3		D19	14:13	13:59		Forêt
52,1	24,9		D19/14	14:15	14:00		 PINON
51,7	25,3	<b>PINON</b>	D14	14:16	14:01		
51,4	25,6	Rue de la Vendée	D14	14:17	14:02		

Kilomètres		Itinéraires	Routes	Moyenne horaire de passage		Signaliseurs	Direction / Observations
reste	total			20 km/h	25 km/h		
51,3	25,7	Rue de la Vendée	D14	14:18	14:02		Centre ville 
50,5	26,5	Rue du 52è RI	D14	14:20	14:04		BRANCOURT 
49,8	27,2	<b>PINON</b>	D14	14:22	14:06		
49,5	27,5		D14	14:23	14:06		 Canal
48,6	28,4		D14/D5	14:26	14:09		BRANCOURT 
47,3	29,7	<b>BRANCOURT-en-LAONNOIS</b>	D5	14:30	14:12		
47,0	30,0	Rue de la Croix Blanche	D5/D14	14:30	14:12		 PREMONTRE
46,9	30,1	Rue de la Croix Blanche	D14	14:31	14:13		
46,5	30,5	Rue Saint-Maurice	D14	14:32	14:14		 
45,9	31,1	<b>BRANCOURT-en-LAONNOIS</b>	D14	14:34	14:15		
						 Forêt	
44,3	32,7	<b>PREMONTRE</b>	D14	14:39	14:19		
44,1	32,9	Rue Argueyrolles	D14	14:39	14:19		Ilots centraux dans l'agglomération
43,9	33,1	Rue Eugène Potelet	D14	14:40	14:20		

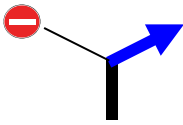

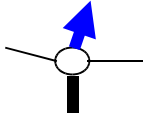

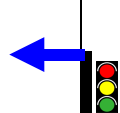

Kilomètres		Itinéraires	Routes	Moyenne horaire de passage		Signalisation	Direction / Observations
reste	total			20 km/h	25 km/h		
43,0	34,0	Maisons neuves de la Plaine	D14	14:42	14:22		Centre hospitalier  <b>SEPTVAUX</b>
42,8	34,2	Maisons neuves de la Plaine	D14	14:43	14:23		Centre hospitalier
41,9	35,1	<b>PREMONTRE</b>	D14	14:46	14:25		
41,0	36,0	Route forestière du Pommelotier	RF	14:48	14:27	 	 Route sinueuse en mauvais état
<b>38,8</b>	<b>38,2</b>	<b>Route forestière du Pommelotier</b>	<b>RF</b>	14:55	14:32		<b>Ravitaillement</b>
37,4	39,6		RF/D730	15:19	14:56		Centre de rééducation  D7
35,7	41,3		D730	15:24	15:00		Les Roches de l'Ermitage
35,4	41,6		D730	15:25	15:00		Centre de rééducation Descente avec une pente de 14%
34,9	42,1		D730/D55	15:27	15:02		 <b>St-NICOLAS-aux-BOIS</b>
34,0	43,0	<b>ST-NICOLAS-aux-BOIS</b>	D55	15:29	15:04		
32,8	44,2	<b>ST-NICOLAS-aux-BOIS</b>	D55	15:33	15:07		
							Route étroite et sinueuse
32,2	44,8		D55	15:35	15:08		Lac et ruines d'une abbaye
31,9	45,1		D55	15:36	15:09		Forêt domaniale de Saint-Gobain

Kilomètres		Itinéraires	Routes	Moyenne horaire de passage		Signalisation	Direction / Observations
reste	total			20 km/h	25 km/h		
30,5	46,5		D55	15:40	15:12		<b>SUZY</b> 
28,0	49,0	<b>SUZY</b>	D55	15:47	15:18		
26,2	50,8	<b>SUZY</b>	D55	15:53	15:22		
25,0	52,0	<b>FAUCONCOURT</b>	D55	15:56	15:25		
25,0	52,0	Rue Saint-Martin	D55	15:56	15:25		Descente
24,9	52,1	Rue Saint-Martin	D55	15:57	15:26		
24,7	52,3	Rue de la Libération	D55/D26	15:57	15:26		<b>ANIZY-le-CHATEAU</b> 
23,5	53,5	<b>FAUCONCOURT</b>	D26	16:01	15:29		
							Route étroite et sinueuse
22,0	55,0	<b>ANISY-le-CHATEAU</b>	D26	16:05	15:32		
21,3	55,7	Rue Carnot	D26	16:08	15:34		
20,9	56,1	Rue Edouard Hériot	D26/D5	16:09	15:35		<b>LISY</b> 
19,8	57,2	<b>ANISY-le-CHATEAU</b>	D5	16:12	15:38		
19,6	57,4	<b>Barthel</b>	D5	16:13	15:38		
19,1	57,9	<b>LISY</b>	D5	16:14	15:39		
18,5	58,5	Rue de Laon	D5	16:16	15:41		 <i>Toutes directions</i>
18,0	59,0	<b>LISY</b>	D5	16:17	15:42		

Kilomètres		Itinéraires	Routes	Moyenne horaire de passage		S i g n a l e u r s	Direction / Observations
reste	total			20 km/h	25 km/h		
17,0	60,0		D5	16:20	15:44		
15,1	61,9	<b>CHAILLEVOIS</b>	D5	16:26	15:49		
14,8	62,2	<del>CHAILLEVOIS</del>	D5	16:27	15:50		
14,7	62,3	<b>ROYAUCOURT-et-CHAILVET</b>	D5	16:27	15:50		
14,4	62,6	Rue de Comportet	D5	16:28	15:51		
14,3	62,7	Rue de la Fontaine	D5/D652	16:29	15:51		<b>MONTBAVIN</b> 
14,0	63,0	<del>ROYAUCOURT-et-CHAILVET</del>	D652	16:29	15:52		
13,7	63,3		D652	16:30	15:52		Route étroite et sinueuse
12,6	64,4		D652	16:34	15:55		
12,3	64,7	<b>BOURGUIGNON-sous-MONTBAVIN</b>	D652	16:35	15:56		
11,9	65,1	<del>BOURGUIGNON-sous-MONTBAVIN</del>	D652	16:36	15:57		
10,9	66,1	<b>MONS</b>	D652	16:39	15:59		
10,7	66,3	Grande rue d'Aix-en-Provence	D652/D65	16:39	16:00		
9,9	67,1	<del>MONS</del>	D65	16:42	16:02		
8,8	68,2	<b>La Ferme de Thierry</b>	D65	16:45	16:04		
7,3	69,7		D65/D7	16:50	16:08		
5,6	71,4	<b>La Ferme d'Avin</b>	D7	16:55	16:12		

Kilomètres		Itinéraires	Routes	Moyenne horaire de passage		S i g n a l e u r s	Direction / Observations
reste	total			20 km/h	25 km/h		
4,6	72,4	Rue Robert Cadeau	D7	16:58	16:14		LAON 
4,4	72,6	<b>LAON (Faubourg Laneville)</b>	D7	16:58	16:15		
3,9	73,1	Rue Gabriel Péri	D7	17:00	16:16		
3,5	73,5	Rue Nestor Gréhant	D7	17:01	16:17		
3,0	74,0	Boulevard Pierre Brossolette	D7/D181	17:02	16:18		
2,9	74,1	Boulevard Pierre Brossolette	D181	17:03	16:18		
2,5	74,5	Boulevard Pierre Brossolette	D181	17:04	16:19		
2,0	75,0	Boulevard Pierre Brossolette	D181	17:05	16:20		 
1,7	75,3	Boulevard Pierre Brossolette	D181	17:06	16:21		Gare 
1,3	75,7	Boulevard de Lyon		17:08	16:22		FIRMES VAUX Préfecture 
1,1	75,9	Rue Fernand Thuillard		17:08	16:23		FISMES Préfecture Stade 



Kilomètres		Itinéraires	Routes	Moyenne horaire de passage		S i g n a l e u r s	Direction / Observations
reste	total			20 km/h	25 km/h		
1,0	76,0	Rue Scheffer		17:08	16:23		
0,8	76,2	Rue Pasteur		17:09	16:23		<b>FISMES</b> Stade 
0,1	76,9	Rue Léo Lagrange		17:11	16:25		
0,0	77,0	Arrivée Stade Marcel Levindrey		17:11	16:25		 <b>STADE</b>