

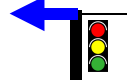



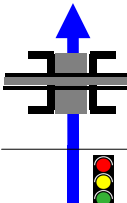



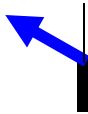
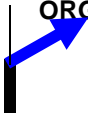


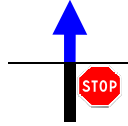
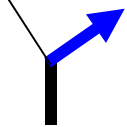






















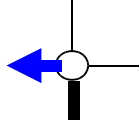

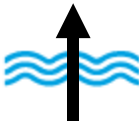
Lundi 23 mai 2011

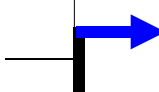


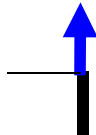
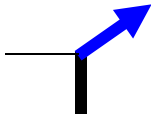





Étape 2 : LAON à LAON (Aisne) : 183 km










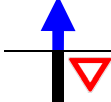

2è relais : Laon à Laon : 91 km

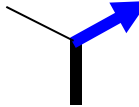
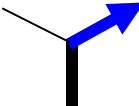



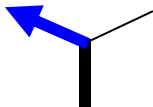


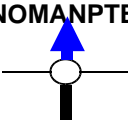

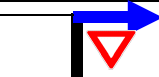
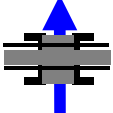

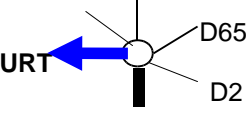



Kilomètres		Itinéraires	Routes	Moyenne horaire de passage		Signalisation	Direction / Observations
reste	total			20 km/h	25 km/h		
91,0	0,0	LAON Départ Stade Marcel Levindrey		12:45	12:15		 Parking
90,9	0,1	Rue Pasteur		12:46	12:16		
90,7	0,3	Rue Arsène Houssaye	D967	12:46	12:16		A26 REIMS FIRMES 
90,3	0,7	Rue Arsène Houssaye	D967	12:48	12:17		FISMES  RN 2
89,0	2,0	LAON	D967	12:51	12:20		
87,2	3,8	BRUYERES-et- MONBERRAULT	D967	12:57	12:25		
87,0	4,0		D967	12:57	12:25		 
86,7	4,3	Rue Porte de Laon	D967	12:58	12:26		
85,5	5,5	Route de Chérêt	D967/D903	13:02	12:29		CHERET 
84,9	6,1	BRUYERES-et- MONBERRAULT	D903	13:04	12:30		
84,4	6,6	CHERET	D903	13:05	12:31		
83,8	7,2		D903	13:07	12:33		 ORGEVAL

Kilomètres		Itinéraires	Routes	Moyenne horaire de passage		Signaliseurs	Direction / Observations
reste	total			20 km/h	25 km/h		
83,6	7,4	CHERET	D903	13:08	12:33		
82,7	8,3		D903	13:10	12:35		Forêt
82,3	8,7		D903/D890	13:12	12:36		<p>ORGEVAL BIEVRES</p> 
81,9	9,1		D890	13:13	12:37		
80,0	11,0		D890/D88	13:18	12:42		MARTIGNY-COURPIERE 
78,3	12,7		D88	13:24	12:46		MARTIGNY 
78,1	12,9	Le Moulin Bertrand	D88	13:24	12:46		
77,1	13,9		D88	13:27	12:49		CHAMOUILLE 
76,5	14,5		D88	13:29	12:50		<p>Center Parc</p> <p>D19  D88</p> 
76,2	14,8		D88/D967 ^E	13:30	12:51		Center Parc 
75,8	15,2	CHARMOUILLE	D967 ^E	13:31	12:52		
75,5	15,5		D967 ^E /D967	13:32	12:53		CERNY-en-L.  
75,4	15,6	CHARMOUILLE	D967	13:32	12:53		


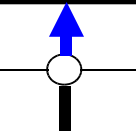

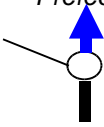

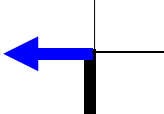

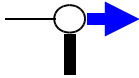

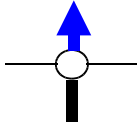

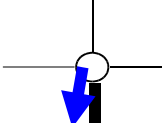

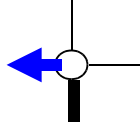

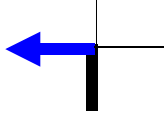

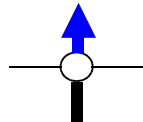

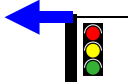

Kilomètres		Itinéraires	Routes	Moyenne horaire de passage		Signaliseurs	Direction / Observations
reste	total			20 km/h	25 km/h		
75,2	15,8		D967	13:33	12:53		Centre hôtelier du Center Parc 
74,6	16,4		D967	13:35	12:55		 L'Ailette
72,3	18,7	CERNY-en-LAONNOIS	D967	13:42	13:00		
71,6	19,4	CERNY-en-LAONNOIS	D967	13:44	13:02		
71,0	20,0		D967	13:45	13:03		Très joli point de vue
69,5	21,5	VENDRESSE-BEAULNE	D967	13:50	13:07		
69,4	21,6	VENDRESSE-BEAULNE	D967	13:50	13:07		
69,0	22,0	La Mal Bâtie	D967	13:51	13:08		
69,0	22,0		D967	13:51	13:08		
68,4	22,6		D967	13:53	13:10		Forêt
66,3	24,7	BOURG-et-COMIN	D967	14:00	13:15		
65,7	25,3		D967/D925	14:01	13:16		OEUILLY 
65,3	25,7	BOURG-et-COMIN	D925	14:03	13:17		
63,5	27,5	OEUILLY	D925	14:08	13:21		
62,7	28,3	OEUILLY	D925	14:10	13:23		
61,3	29,7		D925	14:15	13:27		Route étroite et sinueuse
60,2	30,8		D925	14:18	13:29		 Le Tordain
60,2	30,8	BEAURIEUX	D925	14:18	13:29		

Kilomètres		Itinéraires	Routes	Moyenne horaire de passage		S i g n a l e u r s	Direction / Observations
reste	total			20 km/h	25 km/h		
59,6	31,4		D925/D103	14:20	13:31		 MAIZY
59,2	31,8	BEAURIEUX	D103	14:21	13:32		
58,5	32,5		D103	14:23	13:33		 L'Aisne
58,4	32,6	MAIZY	D103	14:23	13:34		
58,2	32,8		D103	14:24	13:34		 Canal
58,2	32,8		D103/D892	14:24	13:34		VILLERS-en-PRAYERES 
58,0	33,0		D892/D22	14:24	13:35		
57,7	33,3	MAIZY	D22	14:25	13:35		
55,1	35,9	HAUTES-RIVES	D22	14:33	13:42		
54,7	36,3		D22	14:34	13:43		D21  D27
54,5	36,5	HAUTES-RIVES	D22	14:35	13:43		
54,2	36,8	VILLERS-en-PRAYERES	D22	14:36	13:44		
54,0	37,0		D22	14:36	13:44		
53,8	37,2		D22	14:37	13:45		Ilot central
53,6	37,4	VILLERS-en-PRAYERES	D22	14:38	13:45		
51,3	39,7		D22	14:45	13:51		Forêt
50,4	40,6	VIEL-ARCY	D22	14:47	13:53		

Kilomètres		Itinéraires	Routes	Moyenne horaire de passage		Signaliseurs	Direction / Observations
reste	total			20 km/h	25 km/h		
50,0	41,0	VIEL-ARCY	D22	14:48	13:54		
48,6	42,4		D22	14:53	13:57		 Ravitaillement
45,6	45,4		D22	15:22	14:24		Bordures en pavés et descente Virages assez dangereux
42,0	49,0	BRAINE	D22	15:32	14:33		
41,5	49,5	Boulevard des Danois	D22	15:34	14:34		 BRENELLE
40,9	50,1	Avenue du Président John Kennedy	D22/D14	15:36	14:36		 CHASSEMY
40,3	50,7	BRAINE	D14	15:38	14:37		
36,0	55,0	CHASSEMY	D14	15:50	14:47		
35,0	56,0	CHASSEMY	D14	15:53	14:50		
33,6	57,4	PONT-de-VAILLY	D14	15:58	14:53		
33,0	58,0	PONT-de-VAILLY	D14	15:59	14:55		
32,9	58,1	VAILLY-sur-AISNE	D14	16:00	14:55		
32,7	58,3	Rue du Bac	D14/VC	16:00	14:55		
32,3	58,7	Rue du Bac	VC	16:02	14:56		
32,2	58,8	Boulevard Pierret	VC/D925	16:02	14:57		
32,0	59,0	Boulevard des Thermes	D925/D14	16:02	14:57		 AIZY-JOUY

Kilomètres		Itinéraires	Routes	Moyenne horaire de passage		Signalisation	Direction / Observations
reste	total			20 km/h	25 km/h		
31,6	59,4	Route de Laon	D14	16:04	14:58		 AIZY-JOUY
31,0	60,0	VAILLY-sur-AISNE	D14	16:05	14:59		
30,3	60,7		D14/D15	16:08	15:01		 CHAVIGNON
28,0	63,0	Hemerest	D15	16:14	15:07		
25,9	65,1		D15	16:21	15:12		Route sinueuse en descente
24,4	66,6	PARGNY-FILAIN	D15	16:25	15:15		Pavés centraux en relief sur toute la traversée de l'agglomération
23,2	67,8		D15	16:29	15:18		 D152
23,0	68,0		D15	16:29	15:19		 Canal de l'Oise
22,5	68,5		D15	16:31	15:20		 NOMANPTEUIL
21,0	70,0		D15/D23	16:35	15:23		 URCEL LAON
20,6	70,4	URCEL	D23	16:37	15:24		
20,1	70,9	URCEL	D23	16:38	15:26		
20,0	71,0		D23	16:38	15:26		RN 2 
17,5	73,5		D23/D65	16:46	15:32		 ROYAUCOURT D65 D2
16,5	74,5		D65	16:49	15:34		Toutes directions  
15,3	75,7	VAUCELLES-et-BEFFECOURT	D65	16:53	15:37		

Kilomètres		Itinéraires	Routes	Moyenne horaire de passage		Signalisation	Direction / Observations
reste	total			20 km/h	25 km/h		
14,2	76,8	VAUELLES-et-BEFFECOURT	D65	16:56	15:40		
13,8	77,2	MONS-en-LAONNOIS	D65	16:57	15:41		Route sinueuse en descente
12,8	78,2	MONS-en-LAONNOIS	D65	17:00	15:43		
10,4	80,6		D65/D7	17:07	15:49		
8,6	82,4	Ferme d'Avin	D7	17:13	15:53		
7,6	83,4	Rue Robert Cadeau	D7	17:16	15:56		
7,4	83,6	LAON Faubourg Neuville	D7	17:16	15:56		
6,9	84,1	Rue Gabriel Péri	D7	17:18	15:57		
6,5	84,5	Rue Nestor Gréhant	D7	17:19	15:58		
6,0	85,0	Boulevard Pierre Brossolette	D7/D181	17:20	15:59		
5,9	85,1	Boulevard Pierre Brossolette	D181	17:21	16:00		
5,5	85,5	Boulevard Pierre Brossolette	D181	17:22	16:01		
4,0	87,0	Boulevard Pierre Brossolette	D181	17:26	16:04		
3,8	87,2	Boulevard Pierre Brossolette	D181	17:27	16:05		

Kilomètres		Itinéraires	Routes	Moyenne horaire de passage		Signaliseurs	Direction / Observations
reste	total			20 km/h	25 km/h		
3,7	87,3	Boulevard Pierre Brossolette	D181	17:27	16:05		Gare 
3,6	87,4	Boulevard de Lyon		17:28	16:05		FIRMES VAUX Préfecture 
3,1	87,9	Rue Eugène Leduc		17:29	16:06		
2,9	88,1	Avenue Charles de Gaulle		17:30	16:07		
2,3	88,7	Avenue Charles de Gaulle		17:32	16:08		
2,0	89,0	Avenue Charles de Gaulle		17:32	16:09		Village sécurité routière
1,9	89,1	Avenue Charles de Gaulle		17:33	16:09		 Demi-tour au giratoire
1,7	89,3	Rue la Hurée		17:33	16:10		
1,0	90,0	Rue Winston Churchill		17:35	16:11		
0,7	90,3	Rue Pasteur		17:36	16:12		
0,1	90,9	Rue Léo Lagrange		17:38	16:14		
0,0	91,0	Arrivée Stade Marcel Levindrey		17:38	16:14		 STADE