

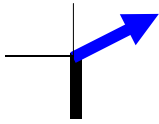

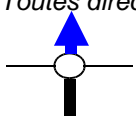



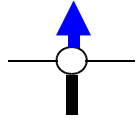



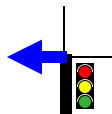



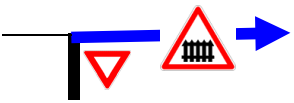

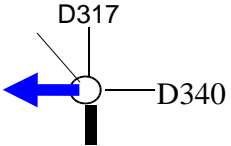

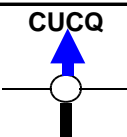
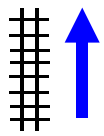
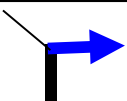





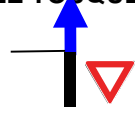



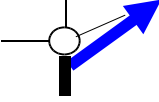

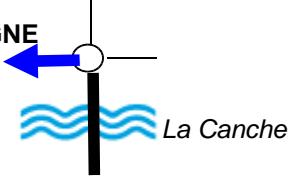

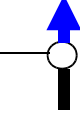

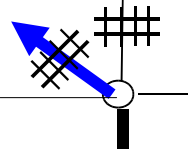

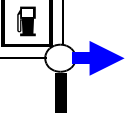

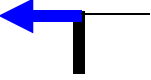

Jeudi 25 mai 2011

















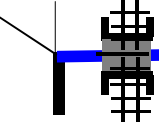



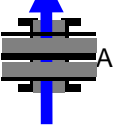

Étape 5 : ALBERT (Somme) à BERCK-sur-MER (Pas-de-Calais) : 179,5 km

2^e relais : Berck-sur-Mer à Berck-sur-Mer : 78,5 km


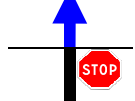


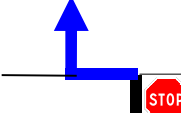


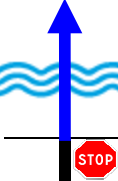


Kilomètres		Itinéraires	Routes	Moyenne horaire de passage		Signalisation	Direction / Observations
reste	total			20 km/h	25 km/h		
78,5	0,0	Départ : Parc des sports Rue Emile Lavezzari		13:10	12:30		
78,1	0,4	Boulevard de Paris		13:12	12:31		
77,7	0,8	Boulevard de Paris		13:13	12:32		Toutes directions 
76,5	2,0		D303	13:16	12:35		A16 VERTON  D940
76,0	2,5		D303	13:18	12:36		A16 SAINT-OMER VERTON 
75,9	2,6	BERCK-sur-MER	D303	13:18	12:37		Possibilité pour les cyclistes d'emprunter la piste cyclable à droite
72,9	5,6	VERTON	D303	13:27	12:44		Fin de la piste cyclable aux feux
72,8	5,7	Les Allées	D303/D143	13:28	12:44		RANG-du-FLIERS 
72,6	5,9	Les Allées	D143	13:28	12:45		
72,2	6,3	VERTON	D143	13:29	12:46		
72,2	6,3	RANG-du-FLIERS	D143	13:29	12:46		

Kilomètres		Itinéraires	Routes	Moyenne horaire de passage		Signalisation	Direction / Observations
reste	total			20 km/h	25 km/h		
71,6	6,9		D143/D317	13:31	12:47		 A16
71,2	7,3	RANG-du-FLIERS	D317	13:32	12:48		
71,1	7,4		D317/D143	13:33	12:48		CUCQ 
69,5	9,0	LE PETIT-S'-VAAST (C^{ne} de AIRON-S'-VAAST)	D143	13:37	12:52		
69,2	9,3	LE PETIT-S'-VAAST (C^{ne} de AIRON-S'-VAAST)	D143	13:38	12:53		
69,2	9,3	AIRON-NOTRE-DAME	D143	13:38	12:53		
68,7	9,8	AIRON-NOTRE-DAME	D143	13:40	12:54		
66,2	12,3	CAPELLE	D143	13:47	13:00		
65,9	12,6		D143	13:48	13:01		CUCQ 
65,9	12,6		D143	13:48	13:01		
65,7	12,8	CAPELLE	D143	13:49	13:01		
63,6	14,9	VILLIERS (Cne de JOSSE^{sf}-MER)	D143	13:55	13:06		
63,5	15,0		D143	13:55	13:06		 CUCQ TREPIED
						 Route étroite et sinueuse	
62,8	15,7	VILLIERS (Cne de JOSSE^{sf}-MER)	D143	13:58	13:08		
62,1	16,4		D143	14:00	13:10		
61,5	17,0	TREPIED	D143	14:01	13:11		




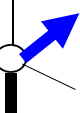


















Kilomètres		Itinéraires	Routes	Moyenne horaire de passage		Signalisation	Direction / Observations
reste	total			20 km/h	25 km/h		
61,1	17,4	Rue Evariste Dusannier	D143/D940	14:03	13:12		A16 LE TOUQUET 
60,1	18,4	Avenue d'Etaples	D940	14:06	13:15		 ETAPLES
59,8	18,7	Avenue d'Etaples	D940	14:07	13:15		
59,5	19,0	Avenue d'Etaples	D940/D939	14:07	13:16		
59,1	19,4	TREPIED	D939	14:09	13:17		
59,1	19,4	ETAPLES	D939	14:09	13:17		
59,0	19,5	B ^d de l'Impératrice	D939/D940	14:09	13:17		BOULOGNE 
58,0	20,5	B ^d Bigot-Desceliers	D940	14:12	13:20		BOULOGNE CAMIERS 
57,7	20,8	B ^d Bigot-Desceliers	D940	14:13	13:20		
57,4	21,1	Avenue du Blanc Pavé	D940/VC	14:14	13:21		 ETAPLES
56,6	21,9	Avenue François Mitterrand	VC	14:16	13:23		
56,2	22,3	ETAPLES	VC	14:17	13:24		Route étroite et sinueuse

Kilomètres		Itinéraires	Routes	Moyenne horaire de passage		Signaliseurs	Direction / Observations
reste	total			20 km/h	25 km/h		
54,4	24,1	LEFAUX	VC	14:23	13:28		
54,2	24,3		VC	14:23	13:29		CAMIERS Ste-CECILE  
51,5	27,0		VC	14:31	13:35		Vue panoramique sur la mer
51,0	27,5		VC	14:33	13:36		  A 16
50,7	27,8		VC/D148 ^{E5}	14:34	13:37		 
48,5	30,0	Route de Wildehem	D148 ^{E5}	14:40	13:42		Vue panoramique sur la mer
48,4	30,1	Route de Wildehem	D148 ^{E5}	14:41	13:43		descente avec une pente de 10%
47,2	31,3	CAMIERS	D148 ^{E5}	14:44	13:46		
46,7	31,8	Rue du Prenant	D148 ^{E5}	14:46	13:47		
46,6	31,9	Rue du Vieux Moulin	D148 ^{E5} /D148 ^{E6}	14:46	13:47		  DANNES
45,1	33,4	DANNES	D148 ^{E6}	14:51	13:51		
44,4	34,1	Chemin de Widehem	D148 ^{E6}	14:53	13:52		  Cimetière
44,3	34,2	Chemin de Widehem	D148 ^{E6} /VC	14:53	13:53		Route étroite et sinueuse avec une montée assez forte
44,2	34,3			14:53	13:53		Panorama sur la côte à droite
42,5	36,0		VC	14:58	13:57		  A16
41,1	37,4	WIDEHEM	VC	15:03	14:00		Le panneau d'agglomération est juste avant le carrefour

Kilomètres		Itinéraires	Routes	Moyenne horaire de passage		Signalisation	Direction / Observations
reste	total			20 km/h	25 km/h		
41,1	37,4	Route de Dannes	VC	15:03	14:00		
40,5	38,0	Rue Pasteur	VC/D148 ^{E5}	15:04	14:02		
39,7	38,8	Rue Pasteur	D148 ^{E5}	15:07	14:04		
39,3	39,2	WIDEHEM	D148 ^{E5}	15:08	14:05		
38,1	40,4		D148 ^{E5} /D113	15:12	14:07		
37,0	41,5	LE TURNE (C^{ne} de FRENCQ)	D113	15:15	14:10		
36,7	41,8		D113/D148 ^{E5}	15:16	14:11	 	HUBERSENT Montée importante
36,5	42,0	LE TURNE (C^{ne} de FRENCQ)	D148 ^{E5}	15:16	14:11		
35,0	43,5	HUBERSENT	D148 ^{E5}	15:21	14:15		
34,8	43,7		D148 ^{E5} /146 ^{E2}	15:22	14:15		BOUT-du-HAUT CORMONT
34,3	44,2	HUBERSENT	D146 ^{E2}	15:23	14:17		
33,3	45,2	LE BOUT-du- HAUT	D146 ^{E2}	15:26	14:19		
33,0	45,5		D146 ^{E2}	15:27	14:20		
32,7	45,8	LE BOUT-du- HAUT	D146 ^{E2}	15:28	14:20		
32,4	46,1	CORMONT	D146 ^{E2}	15:29	14:21		

Kilomètres		Itinéraires	Routes	Moyenne horaire de passage		Signaliseurs	Direction / Observations
reste	total			20 km/h	25 km/h		
32,3	46,2		D146 ^{E2}	15:29	14:21		LONGVILLIERS 
31,5	47,0	CORMONT	D146 ^{E2}	15:31	14:23		
31,0	47,5		D146^{E2}	15:33	14:24		 Ravitaillement Espace vert
30,9	47,6	<i>La Basse-Flaque</i>	D146 ^{E2}	15:53	14:45		
30,5	48,0	LONGVILLIERS	D146 ^{E2}	15:54	14:46		
30,3	48,2		D146 ^{E2} /D146	15:55	14:46		MARESVILLE 
30,0	48,5	LONGVILLIERS	D146	15:56	14:47		
27,9	50,6	MARESVILLE	D146	16:02	14:52		
26,9	51,6	BREXENT-ENOCQ	D146	16:05	14:54		
24,5	54,0	BEUTIN	D146	16:12	15:00		
24,1	54,4		D146	16:14	15:01		
24,0	54,5		D146	16:14	15:01		 La Canche D939
24,0	54,5	BEUTIN	D146	16:14	15:01		
23,5	55,0	LA CALOTTERIE	D146	16:15	15:02		
20,3	58,2	SORRUS	D146	16:25	14:50		
20,2	58,3	Grande Rue	D146/D145	16:25	14:50		  SORRUS Centre

Kilomètres		Itinéraires	Routes	Moyenne horaire de passage		Signalisation	Direction / Observations
reste	total			20 km/h	25 km/h		
19,3	59,2	Chemin de la Banlieue	D145/VC	16:28	14:53		
18,7	59,8		VC/D144	16:30	14:54		SAINT-JOSSE
18,4	60,1		D144	16:31	14:55		
17,6	60,9		D144/144 ^{E1}	16:33	14:57		SAINT-AUBIN
16,2	62,3	SAINT-AUBIN	D144 ^{E1}	16:37	15:20		
15,8	62,7	Rue Airon-Notre-Dame	D144 ^{E1} /D144 ^{E2}	16:39	15:21		AIRON-N.D.
16,0	62,5	SAINT-AUBIN	D144 ^{E2}	16:38	15:20		
13,8	64,7		D144 ^{E2} /D143 ^{E1}	16:45	15:26		AIRON-NOTRE-DAME
13,7	64,8	Rue du Château	D143 ^{E1} /VC	16:45	15:26		
13,6	64,9	Rue de la Cavée	VC/D143 ^{E2}	16:45	15:26		AIRON-SAINT-VAAST
12,8	65,7	AIRON-SAINT-VAAST	D143 ^{E2}	16:48	15:28		
12,4	66,1	Rue Henri Béthouart	D143 ^{E2}	16:49	15:29		AIRON Centre
12,3	66,2	Rue de Bavemont	D143 ^{E2} /VC	16:49	15:29		

Kilomètres		Itinéraires	Routes	Moyenne horaire de passage		Signalisations	Direction / Observations
reste	total			20 km/h	25 km/h		
11,7	66,8		VC	16:51	15:31		 Petite chapelle blanche 
10,5	68,0	Route de Montreuil	VC/D317	16:54	15:34		 RANG-du-FLIERS
10,3	68,2	RANG-du-FLIERS	D317	16:55	15:34		
9,9	68,6	Avenue Jean Moulin	D317/D143	16:56	15:35		VERTON  
9,2	69,3	VERTON	D143	16:58	15:37		
8,8	69,7		D143/D303	17:00	15:38		
8,5	70,0	VERTON	D303	17:00	15:38		
5,5	73,0	BERCK-sur-MER	D303	17:09	15:46		
5,5	73,0	Boulevard de Paris	D303	17:09	15:46		
5,0	73,5	Boulevard de Paris	D303	17:11	15:47		BERCK Centre  
3,8	74,7	Avenue du 8 mai 1945		17:15	15:50		 Agora Berck plage
3,4	75,1	Avenue du 8 mai 1945		17:16	15:51		Rue de   l'Impératrice
2,9	75,6	Rue Michel Malingre		17:17	15:52		  (Espace vert)

Kilomètres		Itinéraires	Routes	Moyenne horaire de passage		Signalisation	Direction / Observations
reste	total			20 km/h	25 km/h		
2,3	76,2	Place du 18 juin		17:19	15:53		
2,3	76,2	Place du 18 juin		17:19	15:53		Village sécurité routière
2,2	76,3	Rue Alfred Lambert		17:19	15:54		
2,0	76,5	Rue Rotschild		17:20	15:54		
1,9	76,6	Rue Rotschild		17:20	15:54		
1,8	76,7	Avenue du Dr Quettier		17:21	15:55		
1,6	76,9	Esplanade Parmentier		17:21	15:55		
0,7	77,8	Avenue Saint-Exupéry		17:24	15:57		
0,2	78,3	Avenue Saint-Exupéry		17:25	15:58		
0,1	78,4	Rue Emile Lavezzari		17:26	15:59		
0,0	78,5	Arrivée : Parc des Sports		17:26	15:59		