


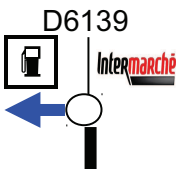




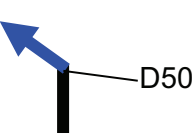
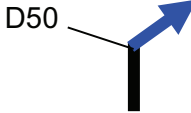

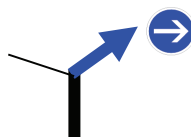

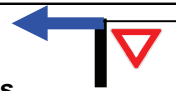
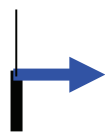







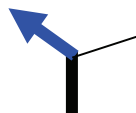






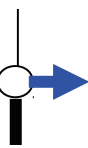
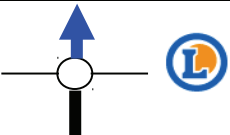
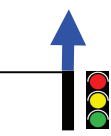
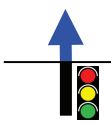
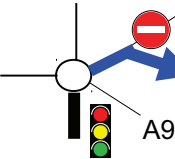

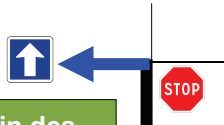
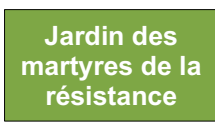
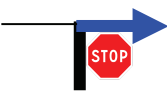
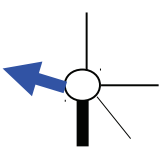


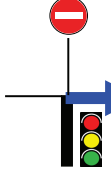

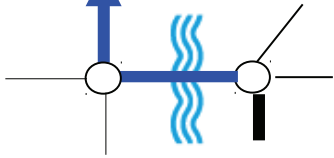
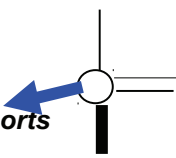


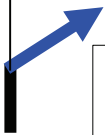






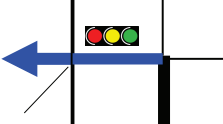






Kilomètres			Itinéraires	Routes	Moyenne horaire de passage		Direction / Observations
reste	cumul	partiel			20 km/h	25 km/h	
100,0	0,0	0,0	DEPART : SIGEAN AZUREVA		7:00	7:00	
99,9	0,1	0,1	Avenue de Narbonne	D2009	7:00	7:01	
99,7	0,3	0,2	Route de Portel	D2009/D3009	7:00	7:01	 A9 PERPIGAN NARBONNE PORTEL des C.
98,9	1,1	0,8	Route de Fraisse	D3009/D205	7:04	7:03	FRAISSE des C. Parc d'activité Du PEYROU 
98,7	1,3	0,2	Route de Fraisse	D205	7:04	7:04	FRAISSE des C. 
98,2	1,8	0,5	SIGEAN	D205	7:06	7:05	
92,8	7,2	5,4		D205	7:22	7:18	 Panorama sur la mer
92,0	8,0	0,8		D205	7:24	7:20	 Beau paysage
88,5	11,5	3,5	Col du Souil	D205	7:35	7:28	Altitude 267 mètres
				D205			 Forte descente.
84,4	15,6	15,6	FRAISSE des CORBIERES	D205	7:47	7:38	
84,3	15,7	0,1		D205	7:48	7:38	St-JEAN de B. DURBAN-C. 
83,9	16,1	0,4	Avenue du Languedoc	D205	7:49	7:39	 St-JEAN de B. DURBAN-C.
83,6	16,4	0,7	Avenue des Corbières	D205	7:50	7:40	St-JEAN de B. 
83,1	16,9	0,5	FRAISSE des CORBIERES	D205	7:51	7:41	

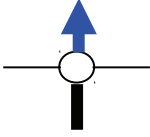
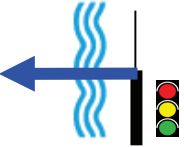
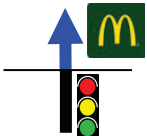

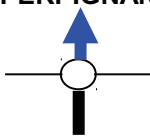
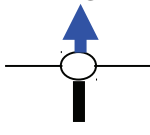
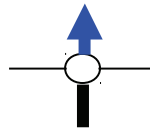
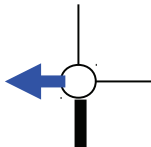

Kilomètres			Itinéraires	Routes	Moyenne horaire de passage		Direction / Observations
reste	cumul	partiel			20 km/h	25 km/h	
82,4	17,6	0,7		D205	7:53	7:43	 St-JEAN de B EMBRES de C. FEUILLA DURBAN-C.
82,3	17,7	0,1		D205/D27	7:54	7:43	 DURBAN-C.
82,2	17,8	0,1	St-JEAN du BARROU	D27	7:54	7:43	
77,7	22,3	4,5		D27/D611	8:07	7:54	DURBAB-C. Route des Châteaux cathares 
77,6	22,4	0,1	DURBAN-CORBIERES	D611	8:08	7:54	
76,4	23,6	1,2	Route d'Albas	D611/D40	8:11	7:57	 ALBAS COUSTOUGE
76,3	23,7	0,1		D40	8:12	7:57	
75,0	25,0	1,3		D40	8:15	8:00	 Forte montée
74,2	25,8	0,8		D40	8:18	8:02	 Beau panorama
70,7	29,3	3,5		D40/D106	8:28	8:11	 ALBAS
70,6	29,4	0,1		D106	8:29	8:11	 D123
65,1	34,9	5,5	COUSTOUGE	D106	8:45	8:24	
64,8	35,2	0,3		D106	8:46	8:25	 D323
64,7	35,3	0,1	COUSTOUGE	D106	8:46	8:25	
60,8	39,2	3,9	<i>Domaine de Montjoie</i>	D106	8:58	8:35	

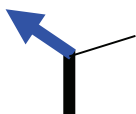


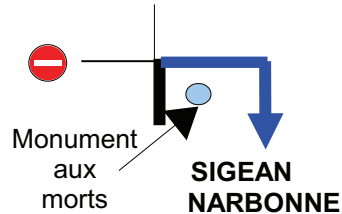
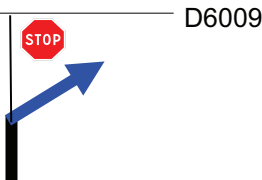
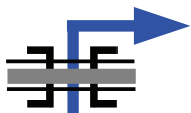
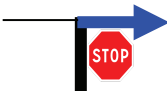
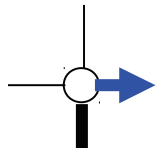
Kilomètres			Itinéraires	Routes	Moyenne horaire de passage		Direction / Observations
reste	cumul	partiel			20 km/h	25 km/h	
58,6	41,4	2,2		D106/D611	9:05	8:40	 THEZAN des C. FERRALS les C. St-ANDRE de R. NARBONNE
58,2	41,8	0,4	Parazols	D611	9:06	8:41	
57,0	43,0	1,2	Ravitaillement	D611	9:09	8:44	
55,6	44,4	1,4		D611/D613	9:44	9:17	St-ANDRE de R. NARBONNE Abbaye De FONTFROIDE 
51,2	48,8	4,4	Sainte-Marie des Olieux	D613	9:57	9:28	
51,0	49,0	0,2		D613	9:57	9:28	 D123
49,7	50,3	1,3	Les 3 Mangettes	D613	10:01	9:31	
49,6	50,4	0,1		D613	10:02	9:31	D61 
47,0	53,0	2,6		D613	10:09	9:38	   Château cathare St-Martin
44,3	55,7	2,7	St-Julien de Septime	D613	10:18	9:44	
37,4	62,6	6,9		D613	10:38	10:01	NARBONNE NEVIAN 
37,2	62,8	0,2		D613/D6113	10:39	10:01	 A9 NARBONNE Réserve africaine de Sigean
34,5	65,5	2,7	NARBONNE	D6113	10:47	10:08	


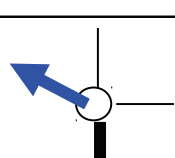

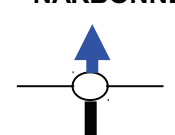
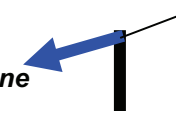
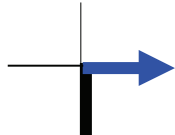

Kilomètres			Itinéraires	Routes	Moyenne horaire de passage		Direction / Observations
reste	cumul	partiel			20 km/h	25 km/h	
34,3	65,7	0,2	Avenue de Bordeaux		10:48	10:08	
33,4	66,6	0,9	Avenue de Bordeaux		10:50	10:10	
32,8	67,2	0,6	Avenue de Bordeaux		10:52	10:12	
32,0	68,0	0,8	Boulevard du docteur Lacroix puis Square Arago		10:54	10:14	 <i>Les plages Les halles Centre hospitalier</i>
31,9	68,1	0,1	Square Arago		10:55	10:14	
31,8	68,2	0,1	Rue du Bourget		10:55	10:14	MARAUSSAN <i>Centre Hospitalier</i>   <i>Jardin des martyres de la résistance</i>
31,4	68,6	0,4	Boulevard Docteur Lacroix		10:56	10:15	
31,2	68,8	0,2	Boulevard du Docteur Ferroul		10:57	10:16	Centre ville 

Kilomètres			Itinéraires	Routes	Moyenne horaire de passage		Direction / Observations
reste	cumul	partiel			20 km/h	25 km/h	
31,1	68,9	0,3	Boulevard du Docteur Ferroul		10:57	10:16	 Les halles 
31,0	69,0	0,1	Quai Vallière		10:57	10:16	 A9
			Quai Vallière		7:30	7:30	
30,3	69,7	0,7	Avenue Domitius		11:00	10:18	A9 BEZIERS NARBONNE <i>Plage</i> 
29,8	70,2	0,5	Giratoire de la Borne Militaire Rue de Gruissan		11:01	10:19	A9 BEZIERS <i>Parc des Sports</i> 
29,7	70,3	0,1	Rue de Gruissan		11:01	10:19	 
29,6	70,4	0,1	Carrefour des plages puis Avenue Pierre de Coubertin		11:02	10:19	 
29,5	70,5	0,1	Avenue Pierre de Coubertin		11:02	10:20	 

Kilomètres			Itinéraires	Routes	Moyenne horaire de passage		Direction / Observations
reste	cumul	partiel			20 km/h	25 km/h	
29,5	70,5	0,0	Avenue Pierre de Coubertin		11:17	10:35	 Parc des sports Village sécurité routière
29,3	70,7	0,2	Carrefour des plages puis Avenue du Maréchal Juin		11:18	10:35	 Rester sur la file de droite
29,1	70,9	0,5	Pont de l'Avenir		11:18	10:36	CARCASSONNE PERPIGNAN <i>La Mayolle</i> 
28,4	71,6	0,7	Pont de l'Avenir		11:20	10:37	
28,3	71,7	0,1	Rue Eugène Montels		11:21	10:38	CARCASSONNE PERPIGNAN <i>La Mayolle</i> 
27,7	72,3	0,6	Boulevard de la Mayolle		11:22	10:39	CARCASSONNE PERPIGNAN 
27,5	72,5	0,2	Boulevard de Maraussan		11:23	10:39	CARCASSONNE PERPIGNAN 
27,4	72,6	0,1	Boulevard de Maraussan		11:23	10:40	CARCASSONNE PERPIGNAN 

Kilomètres			Itinéraires	Routes	Moyenne horaire de passage		Direction / Observations
reste	cumul	partiel			20 km/h	25 km/h	
26,8	73,2	0,6	Boulevard de Maraussan		11:25	10:41	CARCASSONNE PERPIGNAN 
26,4	73,6	0,4	Avenue d'Espagne		11:26	10:42	A9 CARCASSONNE PERPIGNAN BEZIERES 
26,3	73,7	0,1	Avenue d'Espagne		11:27	10:42	
26,2	73,8	0,1	Avenue d'Espagne		11:27	10:43	CARCASSONNE PERPIGNAN 
25,7	74,3	0,5	Avenue d'Espagne		11:28	10:44	CARCASSONNE PERPIGNAN 
25,3	74,7	0,4	Avenue d'Espagne		11:30	10:45	CARCASSONNE PERPIGNAN 
24,9	75,1	0,4	Avenue d'Espagne	D6009	11:31	10:46	CARCASSONNE PERPIGNAN 
24,7	75,3	0,2	NARBONNE	D6009	11:31	10:46	
23,4	76,6	1,3		D6009/D105	11:35	10:49	BAGES 
20,2	79,8	3,2		D105	11:45	10:57	 On longe l'étang de Bages et Sigean

Kilomètres			Itinéraires	Routes	Moyenne horaire de passage		Direction / Observations
reste	cumul	partiel			20 km/h	25 km/h	
19,9	80,1	0,3	BAGES	D105	11:46	10:58	
19,8	80,2	0,1		D105	11:46	10:58	
18,8	81,2	1,0	BAGES	D105	11:49	11:00	
18,7	81,3	0,1		D105	11:49	11:01	 Étangs de Bages et Sigean
17,3	82,7	1,4		D105	11:54	11:04	 Étangs de Bages et Sigean
14,5	85,5	2,8	PEYRIAC-sur-MER	D105	12:02	11:11	
14,3	85,7	0,2	Rue des Salins	D105	12:03	11:11	
14,1	85,9	0,2	Rue du Monument puis Chemin neuf	D105	12:03	11:12	
13,6	86,4	0,5	PEYRIAC-sur-MER	D105	12:05	11:13	
12,1	87,9	1,5			12:09	11:16	
12,0	88,0	0,1			12:09	11:17	
11,9	88,1	0,1		D6009	12:10	11:17	
9,0	91,0	2,9		D6009/D611 ^A	12:18	11:24	 PORTEL des C. DURBAN
7,5	92,5	1,5	PORTEL-des-CORBIERES	D611 ^A	12:23	11:27	

Kilomètres			Itinéraires	Routes	Moyenne horaire de passage		Direction / Observations
reste	cumul	partiel			20 km/h	25 km/h	
6,7	93,3	0,8	Avenue des Platanes	D611 ^A /C001	12:25	11:29	<p>PORTEL des CORBIERES</p> 
6,4	93,6	0,3	Avenue des Corbières	C001/D3	12:26	11:30	<p>SIGEAN</p> 
6,1	93,9	0,3	Avenue des Corbières	D3	12:27	11:31	
4,3	95,7	1,8	PORTEL-des-CORBIERES	D3	12:33	11:35	
1,5	98,5	2,8	SIGEAN	D3	12:41	11:42	
1,0	99,0	0,5	Route de Portel	D3/D6139	12:42	11:43	<p>NARBONNE</p> 
0,4	99,6	0,6	Avenue de Narbonne	D6139/D2009	12:44	11:45	<p>NARBONNE Réserve africaine AZUREVA</p> 
0,2	99,8	0,2	Rue de la Clauze	D2009/VC	12:45	11:45	 <p>AZUREVA</p>
0,0	100,0	0,4	ARRIVEE : SIGEAN AZUREVA	VC	12:45	11:45	 <p>Prendre la deuxième entrée, parking voitures</p>