


 **L'église Notre-Dame n'a gardé de roman que le chœur et sa curieuse abside avec fenêtre à colonnettes et trous de boulins pour pigeons. La nef date du XV^e siècle. Le portail sud est abrité par un ballet caractéristique des églises de Gâtine.**

De la place de l'église, le circuit se dirige vers une **table d'interprétation du paysage** avec un point de vue sur le **plan d'eau de la Touche-Poupard** et le coteau en face puis descend vers la berge.

 **Hors circuit dans le prolongement du chemin à 100 mètres, la fontaine du Gros Chêne (source) est en contrebas sur la gauche.**

 Le sentier tourne à droite vers un sous bois où se trouvent une mare ainsi qu'un **affleurement de roches recouvertes de mousses** et se poursuit en suivant la rive.

 Par la D 329, rejoindre alors le pont-digue qui forme le **"plan d'eau du Soleil Levant"** et le traverser.  L'itinéraire tourne à droite, à travers la prairie, au niveau de la **halte randonneur**.

 Cotoyant quelques **barrières caractéristiques de Gâtine**, le circuit emprunte une ancienne route puis un chemin qui longe le plan d'eau.

L'itinéraire monte par un chemin creux sous une voûte de noisetiers vers le vieux **village de la Bourgogne** avant de rejoindre le bord du plan d'eau.


Au niveau du village disparu de la Folie, le parcours est alors commun avec le GR[®] 364, balisé en blanc-rouge. Un peu plus loin, le sentier escarpé dépasse un **châtaigner centenaire**. **Dans un site étonnant par sa faune, sa flore - le martèlement du pic vert ou**

Saint-Lin - Vouhé



les plongeurs du grèbe huppé n'y sont pas rares -, le Chambon alimente des cascades naturelles dans un lit de schistes parsemé de quelques inclusions de quartz laiteux.


En queue de barrage, la randonnée franchit une passerelle non loin des ruines d'un moulin à eau du moulin des Iles.

 **En chemin, notez sur votre passage différentes espèces végétales adaptées à un milieu aride (polypodes, ombilics...). Au printemps, la végétation luxuriante compte de nombreuses ancolies, des tapis infinis de stellaires et de jacinthes des bois.**

Le circuit laisse alors le GR[®] qui monte à gauche par un large chemin. Poursuivre près des berges, bientôt en contrebas de la ferme du Soleil Levant.


Barrage par GR de Pays Sud-Gâtine

Ménigoute par GR 364 St-Maixent l'É. par D 938

 Au niveau du parking, emprunter la D 142 et traverser au carrefour avec la D 329. L'itinéraire est alors commun à l'aller en longeant la rive du plan d'eau. A 300 m, tourner à gauche sur un sentier escarpé qui débouche près de la boulangerie.

 Suivre alors à droite une petite route dans le bourg vers le **jardin davéen** - espace de détente avec plantations, abri et fontaine - et filer jusqu'à l'église.

Code du Balisage

 Continuez

 Changez de direction

 Mauvaise direction

 Patrimoine bâti

 Patrimoine naturel

 Point de vue

 Aire de pique-nique

 Traversée de route

CLAVÉ

Vous découvrirez au cours de ce circuit :

- l'église Notre-Dame de Clavé ;
- une table d'interprétation du paysage ;
- le plan d'eau de la Touche-Poupard ;
 - la fontaine du Gros Chêne ;
- le pont-digue, la halte-randonneur et le plan d'eau du Soleil Levant ;
- quelques affleurements rocheux ;
- des barrières caractéristiques de Gâtine ;
 - de vieux villages ;
- de nombreuses espèces animales et végétales ;
 - le jardin clavéen.

Le site de la Touche Poupard

La vallée du Chambon, boisée, étroite et sinueuse, coupe la crête sud de la Gâtine au niveau de la commune de Clavé. Elle forme un relief en creux avec un dénivelé allant jusqu'à 70 m par endroit.

Le barrage, mis en eau en 1995, réalise une retenue de 143 ha - 7,5 km de long - à la cote maximum de 130 m en début de saison sèche et à son niveau le plus bas en automne. La retenue permet d'alimenter de nombreuses communes en eau potable et d'assurer des besoins économiques et d'irrigation ainsi que le soutien d'étiage de la Sèvre Niortaise par le Chambon.



- © Comité Départemental des Deux-Sèvres de la Randonnée Pédestre
- Comité Départemental de Tourisme en Deux-Sèvres
www.tourisme-deux-sevres.com
Tél. 05 49 77 87 79

Cette fiche est éditée par le Conseil Général des Deux-Sèvres en conformité avec les dispositions de la charte qualité "Randonnée en Deux-Sèvres".
Tél. 05 49 06 77 65

Info 9 - Mails - 05 49 29 03 88

CLAVÉ



Le plan d'eau du Soleil Levant

Entouré d'une faune et d'une flore étonnantes, le sentier escarpé est aménagé dans un lit de vieux schistes semés d'inclusions de quartz laiteux.

Accès : 10 km au sud-est de Mazières-en-Gâtine,
10 km au nord de Saint-Maixent-l'École

●
Départ : place de l'église

●
Distance : 6,5 km

●
Durée : 2 h

●
Balises : jaune

Rando pédestre
en Deux-Sèvres