


7 Au croisement avec la route, tourner à gauche, traverser la Chaussade, (remarquer les habitations). Poursuivre pendant 700 m jusqu'au premier carrefour puis tourner à gauche vers le Mas Levaud (joli village).

8 Arrivé au Mas Ribier, traverser la route et prendre le petit chemin traversier sur 30 m qui se trouve en face. Au bout du chemin, prendre à gauche celui qui descend. A la RD29, prendre de suite à gauche le chemin qui descend aussi. Traverser le ruisseau du Seigneur et suivre le chemin qui grimpe sur 300 m.

2 En haut de la côte, arrivé au carrefour, tourner à droite et suivre le chemin jusqu'à la route du Breuil. La reprendre à droite et continuer jusqu'au point de départ.



Le Taurion



La villa Monteux, à la Texonnière

En chemin :

- Les châteaux des Rieux et de Plantadis ;
- La villa Monteux à la Texonnière ;
- Des villages au bâti traditionnel limousin (la Chaussade, le Mas Levaud, le Mas Ribière) ;
- De nombreux points de vue, la forêt.

HEBERGEMENT / RESTAURATION

Informations et brochures disponibles
à l'Office de Tourisme de Noblat
à Saint-Léonard de Noblat
Contact : 05 55 56 25 06

En savoir + sur la Haute-Vienne sur : www.tourisme-hautevienne.com

POUR RANDONNER FACILE

N'oubliez pas : un petit ravitaillement, de l'eau, des chaussures adaptées, un vêtement de pluie.

Pensez à emporter vos déchets, et à refermer les barrières derrière vous.

Ne partez jamais sans avoir indiqué le lieu de votre randonnée.

Respectez la faune et la flore. Ne faites pas de feu.

Évitez toutes dégradations des chemins et de leurs abords.

Ce chemin a été conçu prioritairement pour la pratique de la randonnée pédestre. Il est également ouvert aux autres usagers sous leurs responsabilités (cavaliers, VTT, ...).

Météo : 08 99 71 02 87 - Secours : 18 ou 112

SMS d'urgence pour les sourds et les malentendants : 114

www.randonnee-hautevienne.com

Vous pouvez consulter et télécharger gratuitement l'itinéraire de votre choix à partir du site www.randonnee-hautevienne.com et déposer un avis concernant le circuit (problème ou suggestion) en cliquant sur l'onglet "nous signaler un problème" ou en téléphonant au 05 55 79 04 04.



département
Haute-Vienne

Cette fiche randonnée a été conçue et financée par le Département de la Haute-Vienne dans le cadre de sa politique en faveur de la randonnée.

Crédit photos : D. Guillemin / Haute-Vienne Tourisme



Ne pas jeter sur la voie publique

SAINT-MARTIN-TERRESSUS Boucle des Châteaux

2 h 30 - 9,8 km

Variante : 1 h 10 - 4,4 km

Tous nos chemins mènent à vous
www.randonnee-hautevienne.com



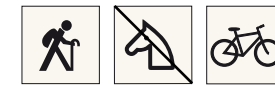
MONTS ET BARRAGES
LAC DE VASSIÈRE

Info pratique

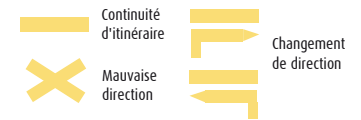
Accès : à 30 min de Limoges. Prendre la RD29 en direction du Palais-sur-Vienne. Traverser ensuite Saint-Priest-Taurion. Continuer jusqu'au bourg de Saint-Martin-Terressus et au carrefour avec la RD56, prendre la route à droite qui monte vers le Breuil.

Départ : parking du terrain de football.

Durée	Longueur	Balissage	Niveau	Dénivelé
2 h 30	9,8 km	jaune	moyen	95 m



Les pratiques possibles



Itinéraire

- 1 Tourner le dos au bourg de Saint-Martin-Terressus, poursuivre sur la petite route. A 200 m, prendre à gauche le chemin en terre qui descend puis grimpe.
- 2 Au carrefour de quatre chemins, tourner à droite, passer devant la Texonnière. Poursuivre sur la route puis prendre le chemin en face. Entrer dans le bois et suivre une belle allée de chênes rouges jusqu'à la RD56a.
La Villa Monteux de la Texonnière est de style art déco, datant de 1932. Elle fut construite par l'architecte Pierre Chabrol et Robert Lepeu, architecte paysagiste.
- 3 La prendre à gauche, au carrefour tourner à droite vers les Rieux. Continuer sur cette petite route vers le village et le château.
Variante : juste avant la route des Rieux, prendre à gauche le chemin en terre à travers bois et prairies jusqu'au village des Caillauds. Reprendre le descriptif au point 7.
Prendre le temps d'admirer un beau panorama sur les monts d'Ambazac.
- 4 Continuer à gauche sur la route qui se transforme en chemin de terre. Emprunter le joli chemin creux, qui longe la commune du Châtenet-en-Dognon, jusqu'à la route.
- 5 Tourner à gauche à la route et remonter vers le château de Plantadis. Suivre cette petite route jusqu'à la RD56a. La traverser et continuer en face sur un chemin empierré. Traverser l'ancien terrain de moto-cross et suivre le chemin qui serpente à travers bois.
- 6 Au carrefour avec un large chemin, le prendre à droite et se diriger vers le village des Caillauds.